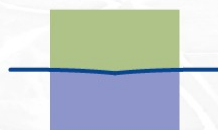


Observatoire des pratiques agricoles et des actions en faveur de la biodiversité aquatique et terrestre


Commission d'évaluation et de surveillance

5 juillet 2022



Etablissement public
du Marais poitevin





Etat d'avancement

Etablissement public
du Marais poitevin

- Développement Web en 2022, appuyé par un prestataire, ayant permis la publication d'une première version le 05 mai 2022 :

Observatoire des pratiques agricoles et des actions en faveur de la biodiversité aquatique et terrestre

Mise à jour le 05/05/2022

L'observatoire des pratiques agricoles et des actions en faveur de la biodiversité aquatique et terrestre est l'un des outils créés dans le cadre du protocole d'accord du 18 décembre 2018.

Vous pouvez accéder à la première version de cet observatoire (volet accessible au public), élaboré et porté par l'Établissement public du Marais poitevin (EPMP) et la Chambre d'agriculture des Deux-Sèvres.

-> [Accédez au site internet dédié à l'observatoire](#)

Cette première version sera améliorée et complétée très régulièrement par l'apport de nouvelles données et suite aux avis formulés par les membres de la Commission d'évaluation et de surveillance.


<https://www.deux-sevres.gouv.fr/Politique/ant-Sevre-Niortaise-et-Mignon/Observatoire>

[t-de-construction-de-reserves-de-substitution-bassin-vers-aquatique-et-terrestre](#)

- Une première version de l'observatoire est désormais accessible au public :

<https://observatoire-eau1779>





Etat actuel de l'application

Etablissement public
du Marais poitevin



prénom_test Nom_test # Se Déconnecter

Accueil

Accès Agriculteur >

Accès public ▾

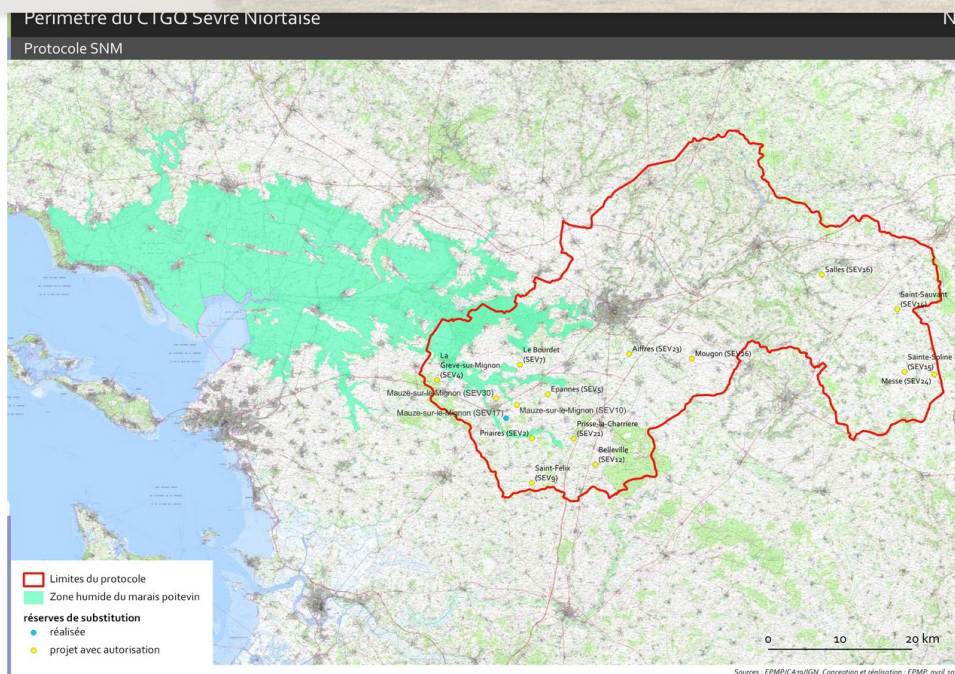
Tableau de bord public

Evolution de la biodiversité

Schéma Directeur de la Biodiversité


Synthèse des volumes d'irrigation
consommés

Rapport annuel à la CES



Actualités

- **04/05/2022** : réunion d'information autour de l'observatoire avec les porteurs de projet
- **05/05/2022** : mise en ligne de la version 1.0
- **27/06/2022** : Formation à l'outil avec les agriculteurs de la première phase de travaux




Maintenance évolutive

Plusieurs chantiers sont en cours :

- Calculs de statistiques
- Intégration des cartes et données du schéma directeur biodiversité
(au fur et à mesure de leur production)
- Intégration des inventaires de biodiversité
(état zéro des espèces indicatrices et inventaires réalisés dans le cadre du projet)
- Intégration annuelle des nouvelles données
- Evolution de l'outil en continu
(amélioration des exports, de l'interface superviseur, contrôles de cohérence des données, intégration de nouvelles données en base, etc.)
- Gestion de la base de données
- Maintenance de l'application






Appui aux utilisateurs

- Production d'un guide utilisateur (format PDF)
21/06/2022
- Formation en présentiel / groupe d'appui à la saisie, pour les agriculteurs irrigants
27/06/2022, d'autres vont suivre
- Production d'un guide utilisateur au format vidéo
septembre 2022
- appui individuel en continu, sur la base de demandes, par CA79 ou EPMP
en continu





Etablissement public
du Marais poitevin

Calendrier

V0

Première présentation en réunion d'échange le 22 février

- Architecture du site
- Déclarations à la parcelle
- Pages statiques

V1

Mise en ligne le 5 mai, suite à réunion du groupe technique le 4 mai 2022

- Déclaration et contrôles relatifs aux engagements
- Statistiques ouvertes au public
- Cartographies
- Rapport à la CES

V2

Prévue fin 2022

- Intégration de données supplémentaires
- Contrôles automatiques de cohérence des données
- Amélioration des possibilités d'exports (tableaux, rapports, etc.)

