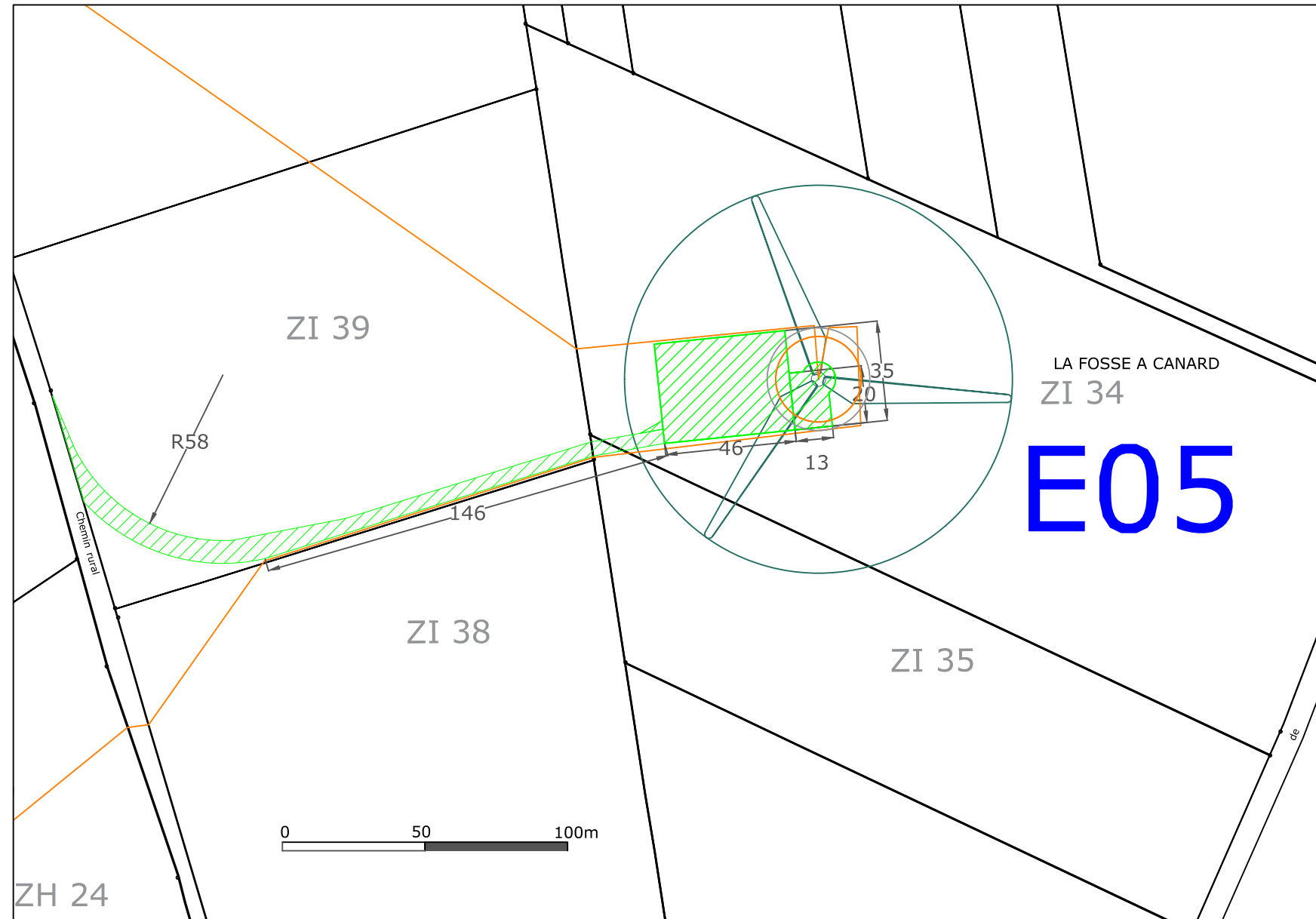


Coordonnées de l'éolienne E05			
Lambert 93 (m)		WGS 84 (dd° mm'ss.s")	
X :	452 173	N :	46°11'59,4"
Y :	6 571 710	E :	0°12'53,1"

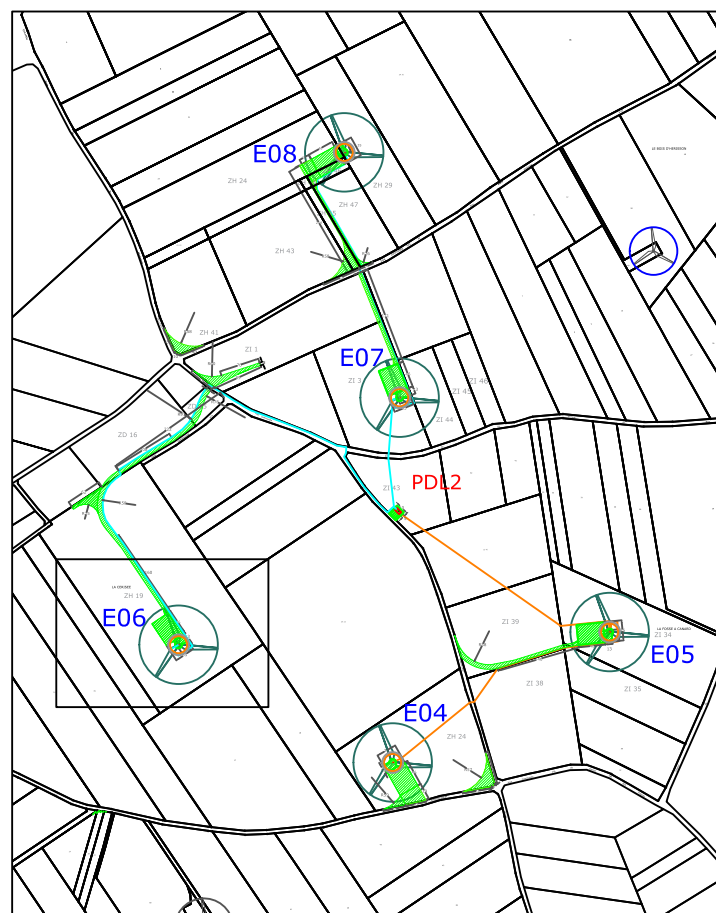


Légende

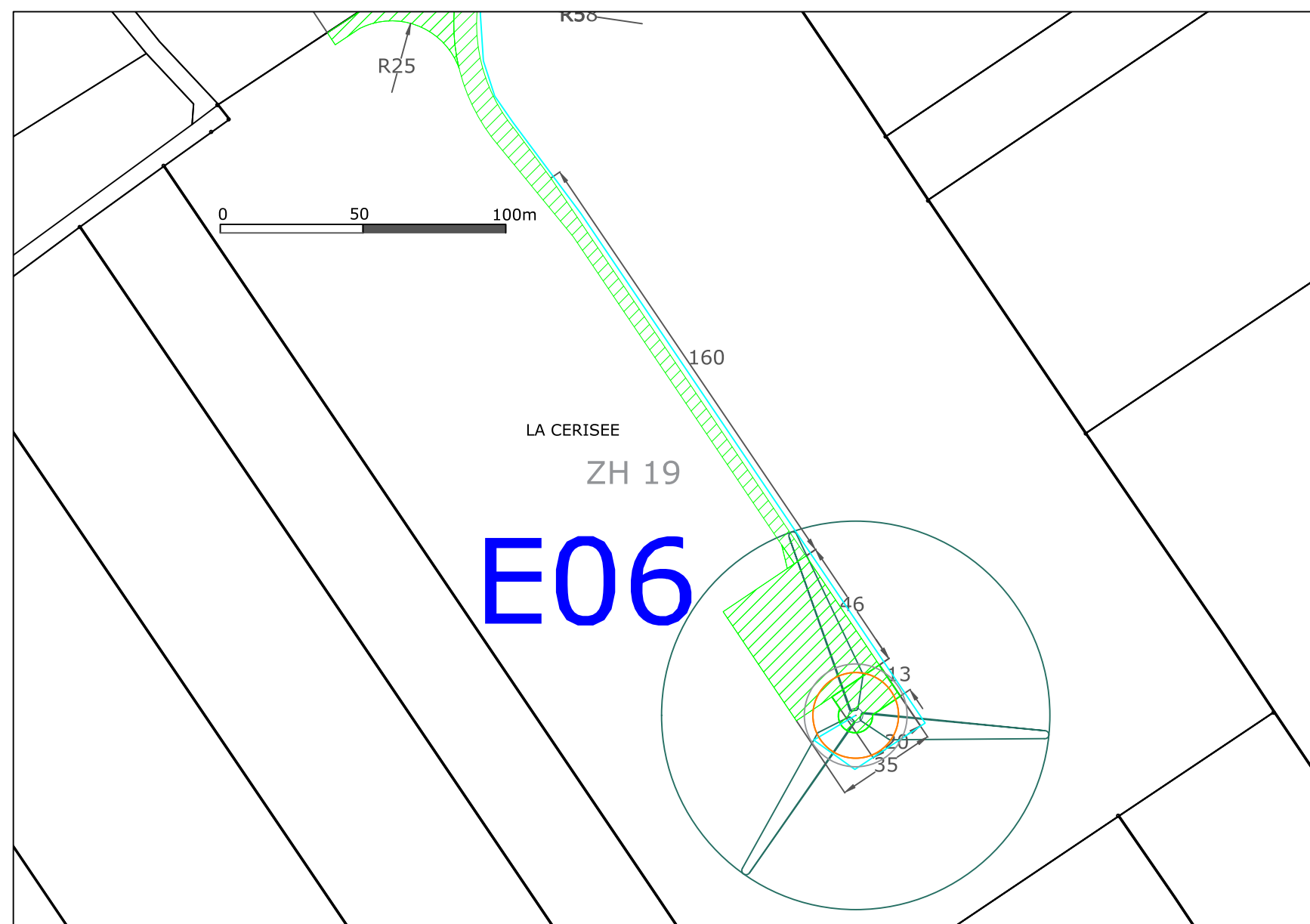
- Eolienne
- Parcs éolien de Périgné / Teillat
- E 00** Nom éolienne
- XX 00 Numéro de la parcelle
- Limites parcellaires
- Aire de montage/accès
- Câble électrique (entrée et sortie potentielle à 360°)

Ferme éolienne de la Cerisaie





Coordonnées de l'éolienne E06			
Lambert 93 (m)		WGS 84 (dd° mm'ss.s")	
X :	451 426	N :	46°11'57,7"
Y :	6 571 688	E :	0°13'27,9"

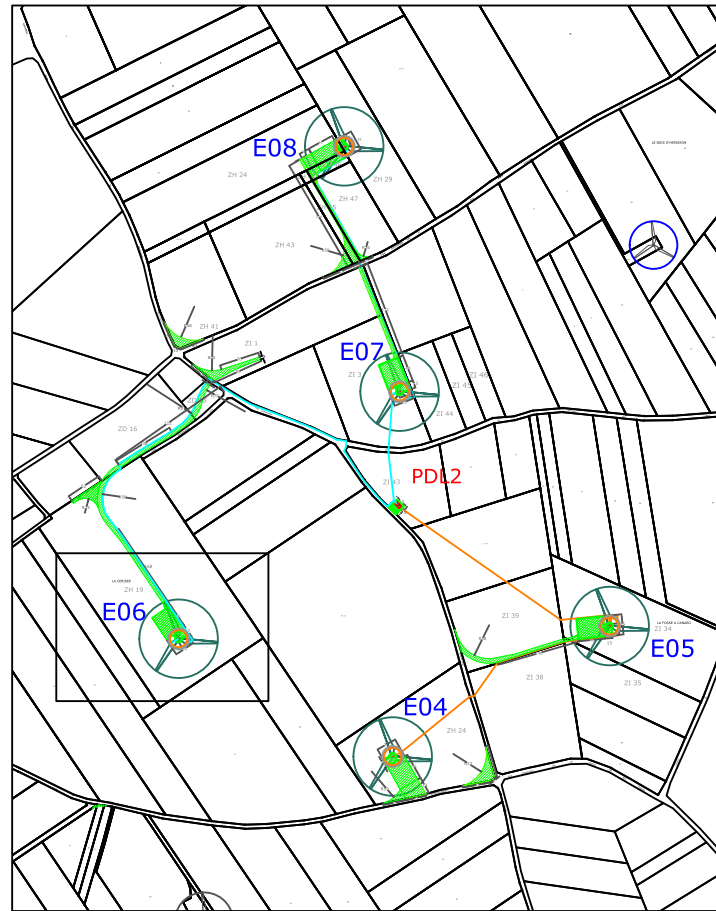


Légende

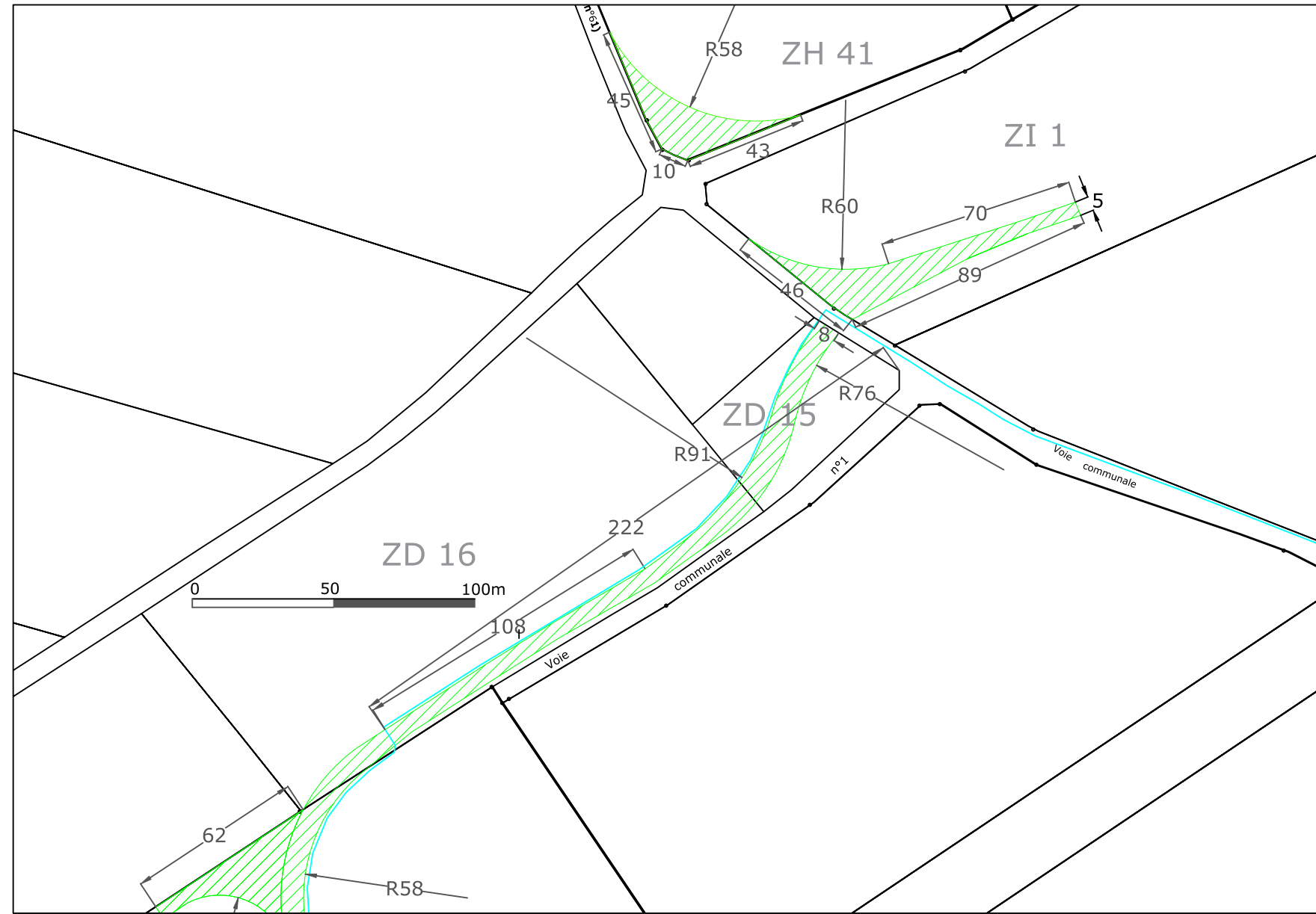
- Eolienne
- Parcs éolien de Périgné / Teillat
- E 00** Nom éolienne
- XX 00 Numéro de la parcelle
- Limites parcellaires
- Aire de montage/accès
- Câble électrique (entrée et sortie potentielle à 360°)

Ferme éolienne de la Cerisaie





Coordonnées de l'éolienne E06			
Lambert 93 (m)		WGS 84 (dd° mm'ss.s'')	
X :	451 426	N :	46°11'57,7"
Y :	6 571 688	E :	0°13'27,9"

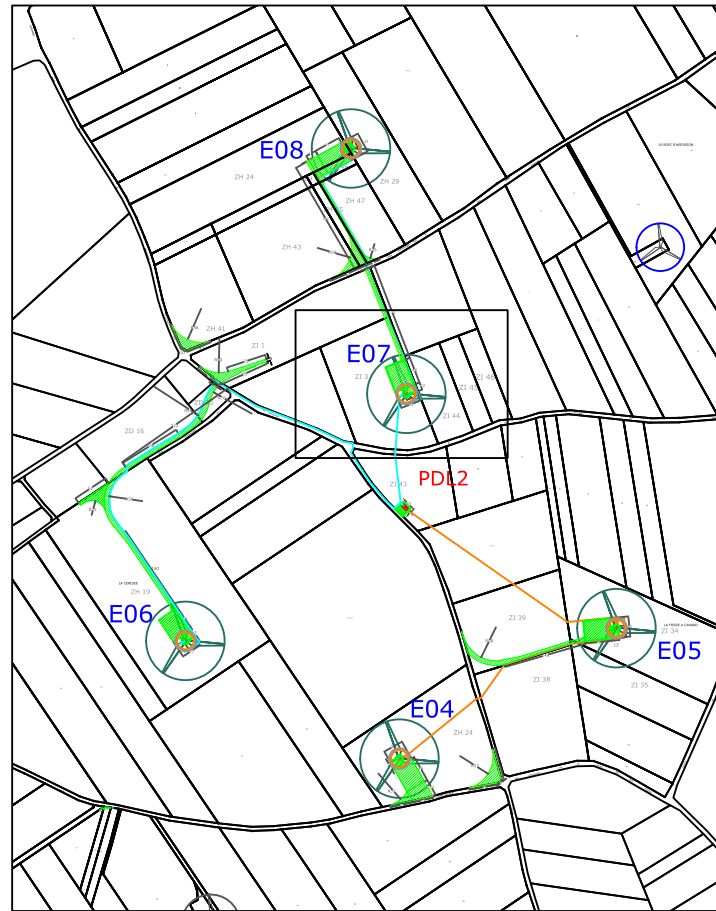


Légende

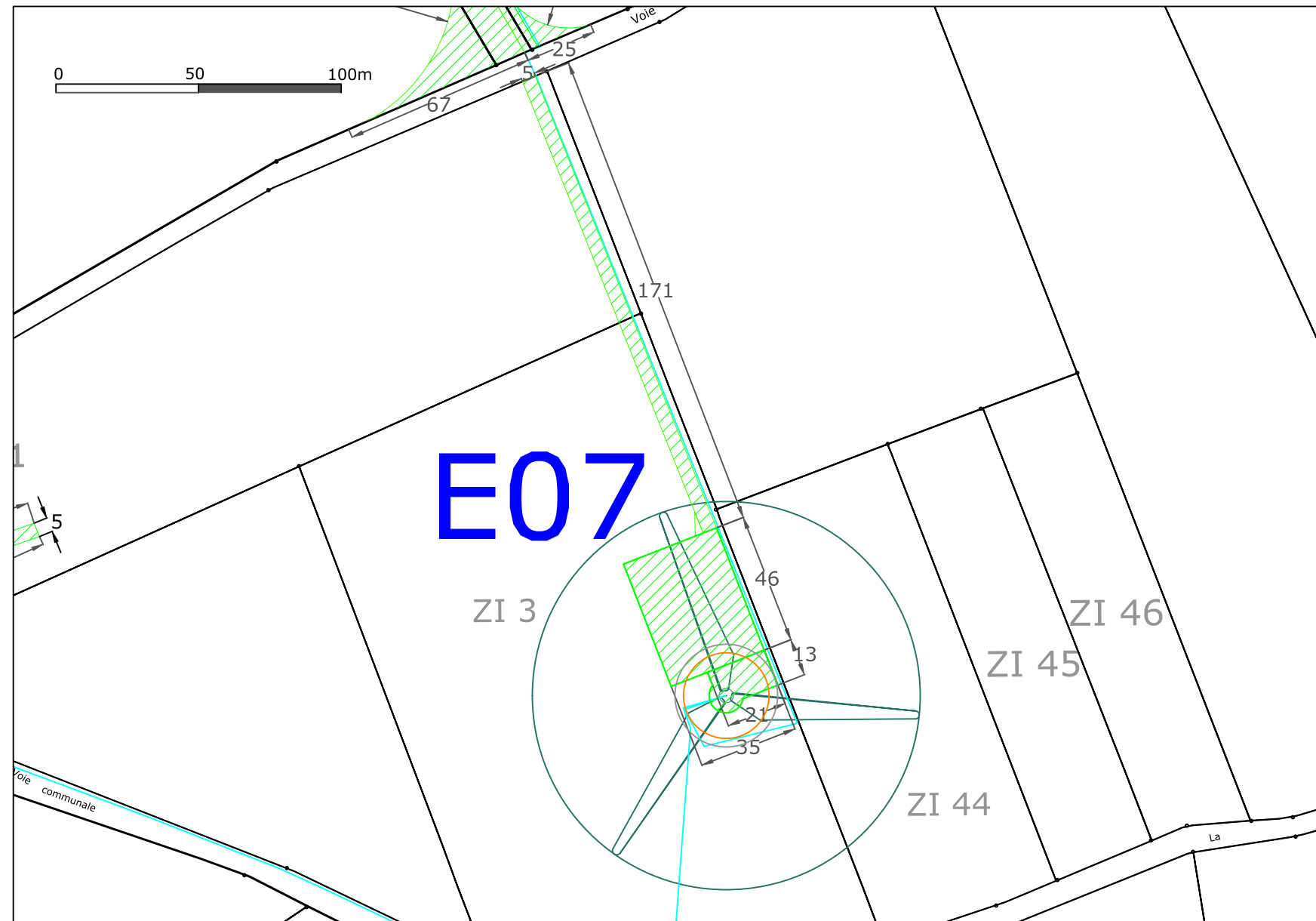
- Eolienne
- Parcs éolien de Périgné / Teillat
- E 00** Nom éolienne
- XX 00 Numéro de la parcelle
- Limites parcellaires
- Aire de montage/accès
- Câble électrique (entrée et sortie potentielle à 360°)

Ferme éolienne de la Cerisaie





Coordonnées de l'éolienne E07			
Lambert 93 (m)		WGS 84 (dd° mm'ss.s")	
X :	451 809	N :	46°12'12,0"
Y :	6 572 116	E :	0°13'10,8"

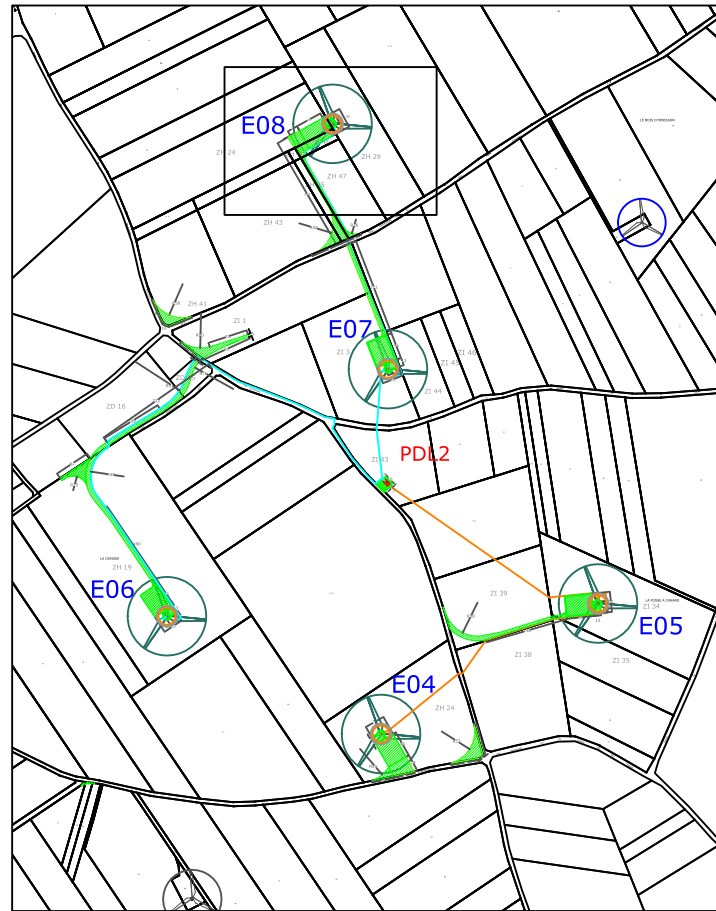


Légende

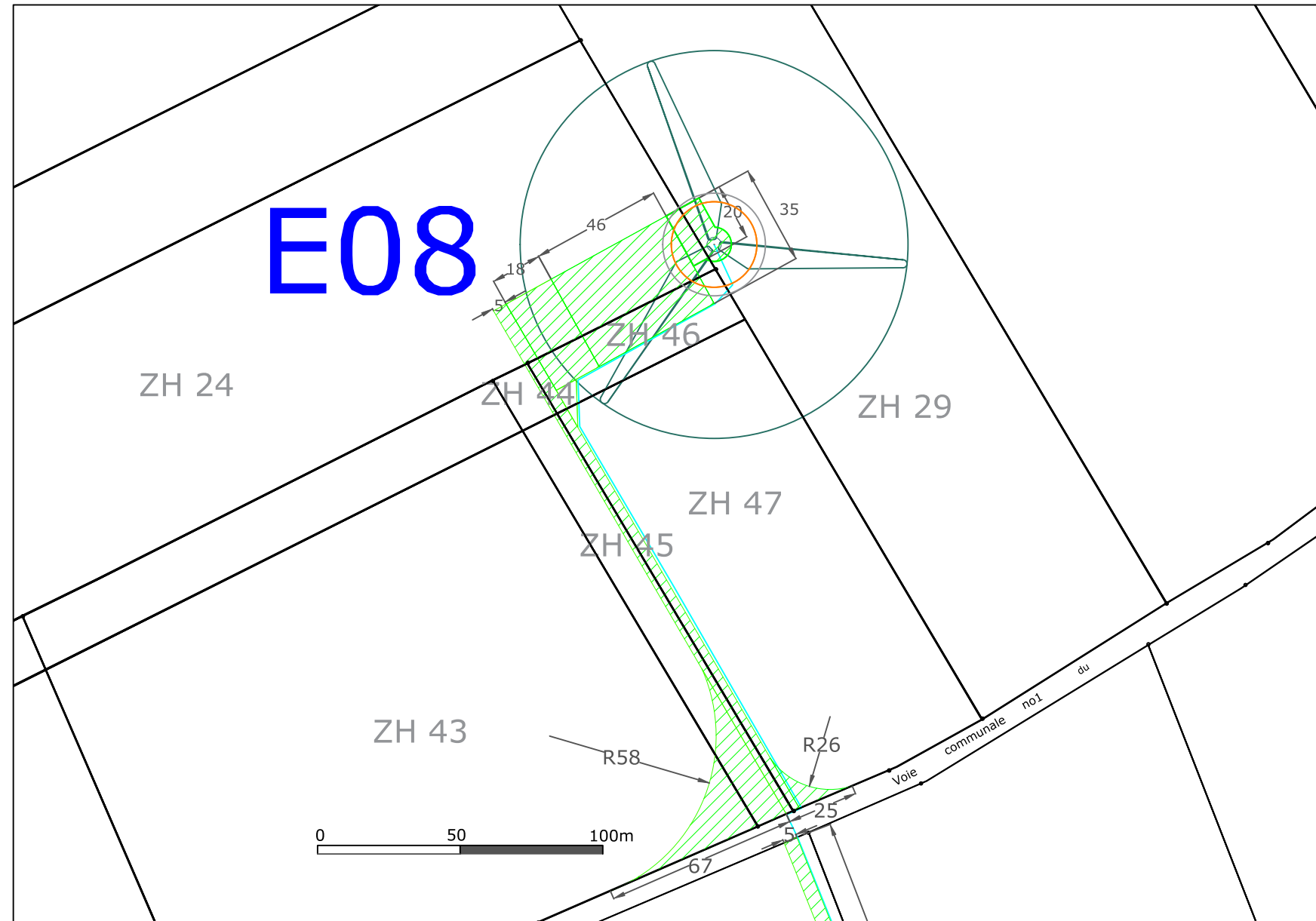
- Eolienne
- Parcs éolien de Périgné / Teillat
- E 00** Nom éolienne
- XX 00 Numéro de la parcelle
- Limites parcellaires
- Aire de montage/accès
- Câble électrique (entrée et sortie potentielle à 360°)

Ferme éolienne de la Cerisaie





Coordonnées de l'éolienne E08			
Lambert 93 (m)		WGS 84 (dd° mm'ss.s")	
X :	451 713	N :	46°12'25,7"
Y :	6 570 440	E :	0°13'16,1"



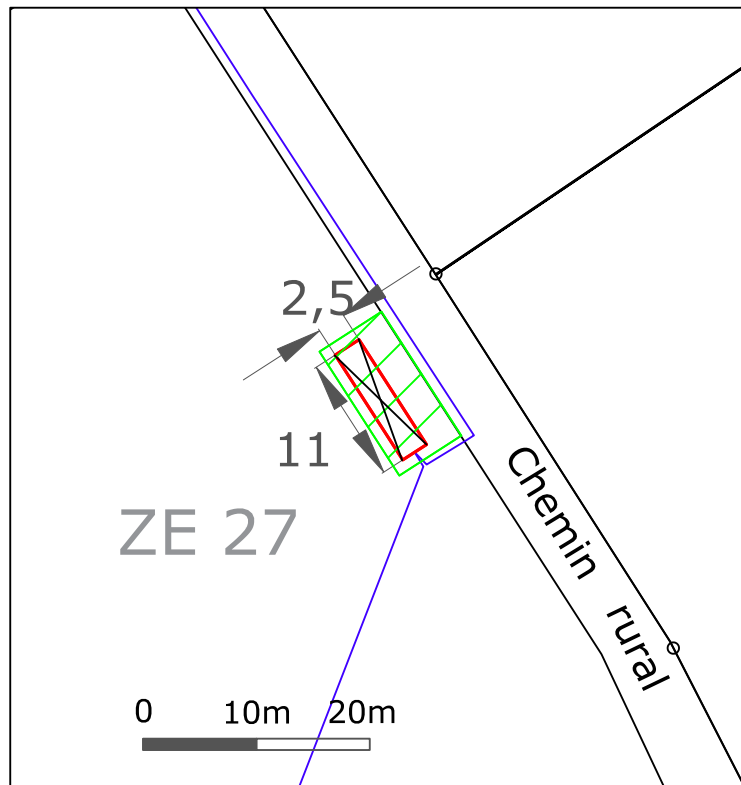
Légende

- Eolienne
- Parcs éolien de Périgné / Teillat
- E 00** Nom éolienne
- XX 00 Numéro de la parcelle
- Limites parcellaires
- Aire de montage/accès
- Câble électrique (entrée et sortie potentielle à 360°)

Ferme éolienne de la Cerisaie



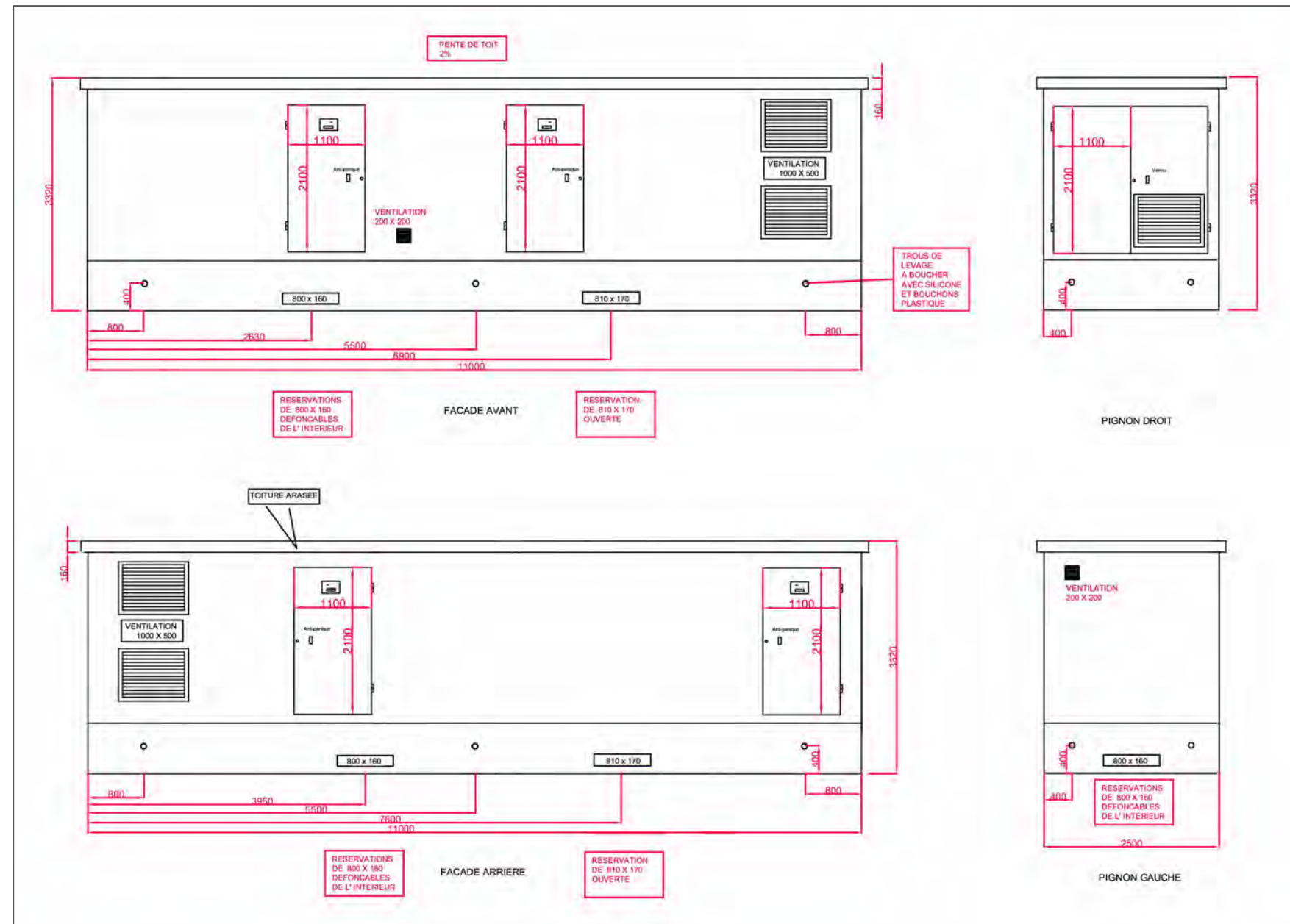
Le poste de livraison 1 sera placé le long du chemin rural, entre E01 et E02.



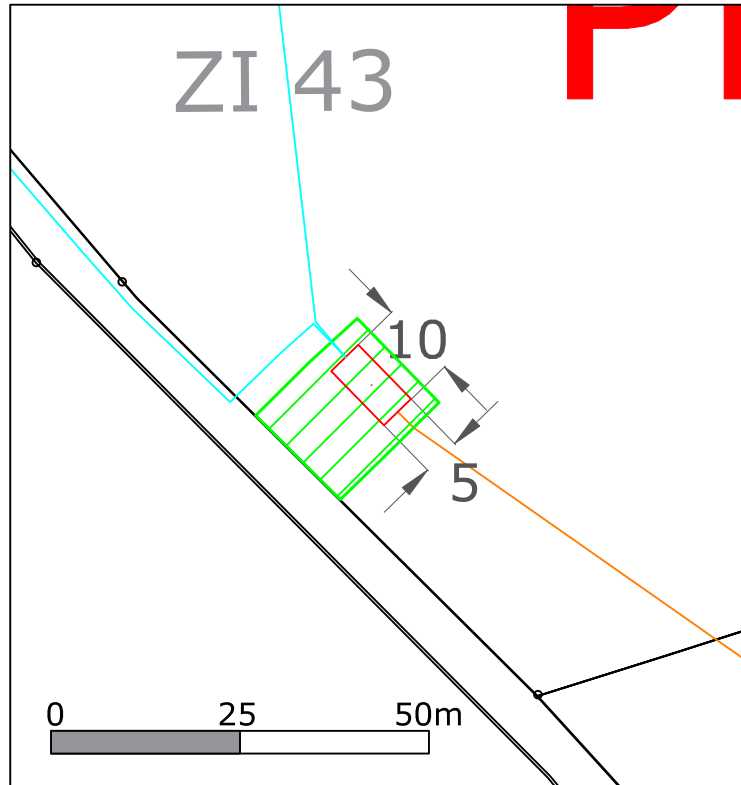
Plan de masse du poste de livraison 2,5 X 11 m

Coordonnées du poste de livraison

Lambert 93 (m)		WGS 84 (dd°mm'ss.s")	
X :	450 691	N :	46°11'24.1"
Y :	6 570 683	W :	0°14'0.3"



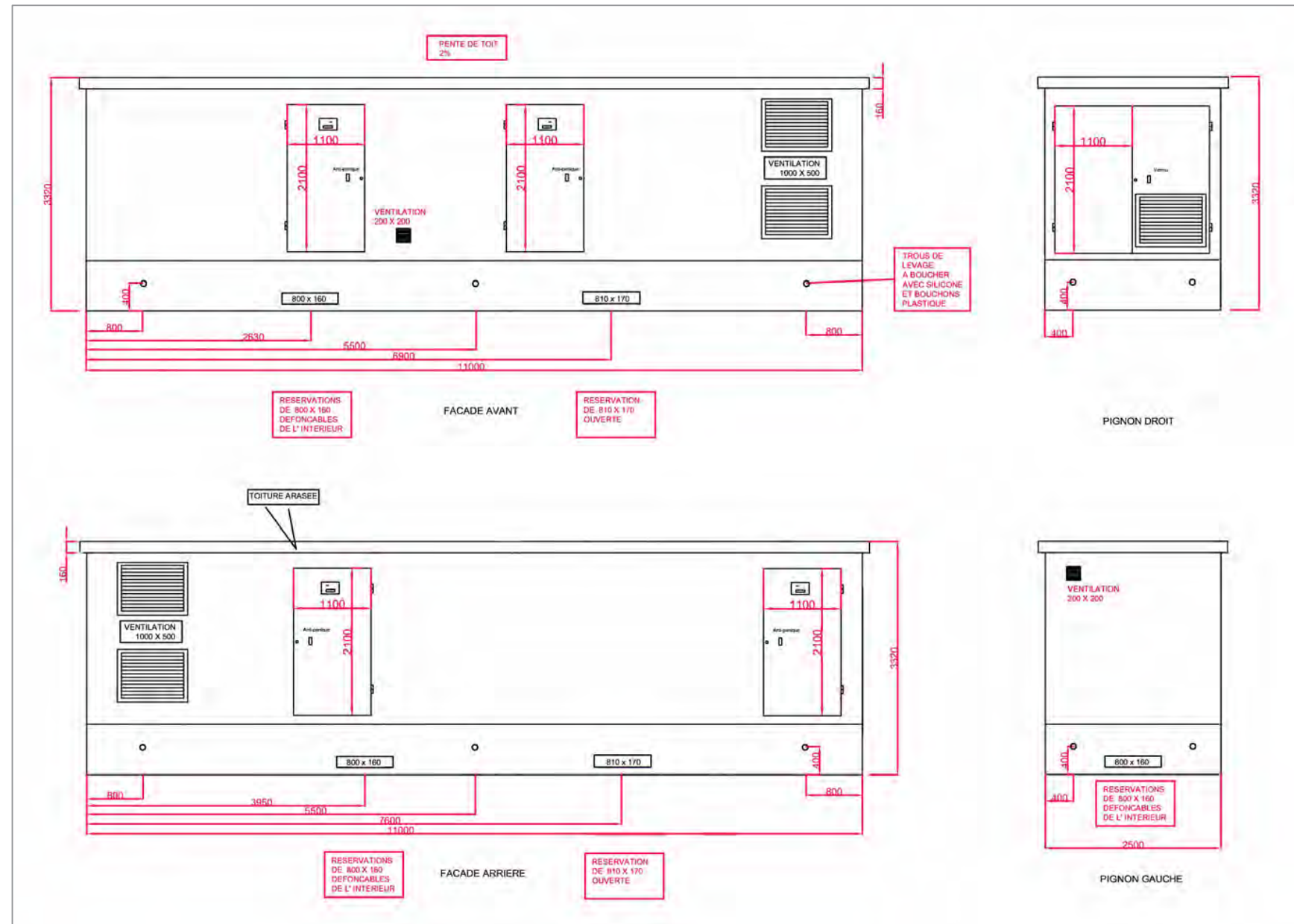
Le poste de livraison 2 sera placé le long du chemin rural, entre E05 et E07.


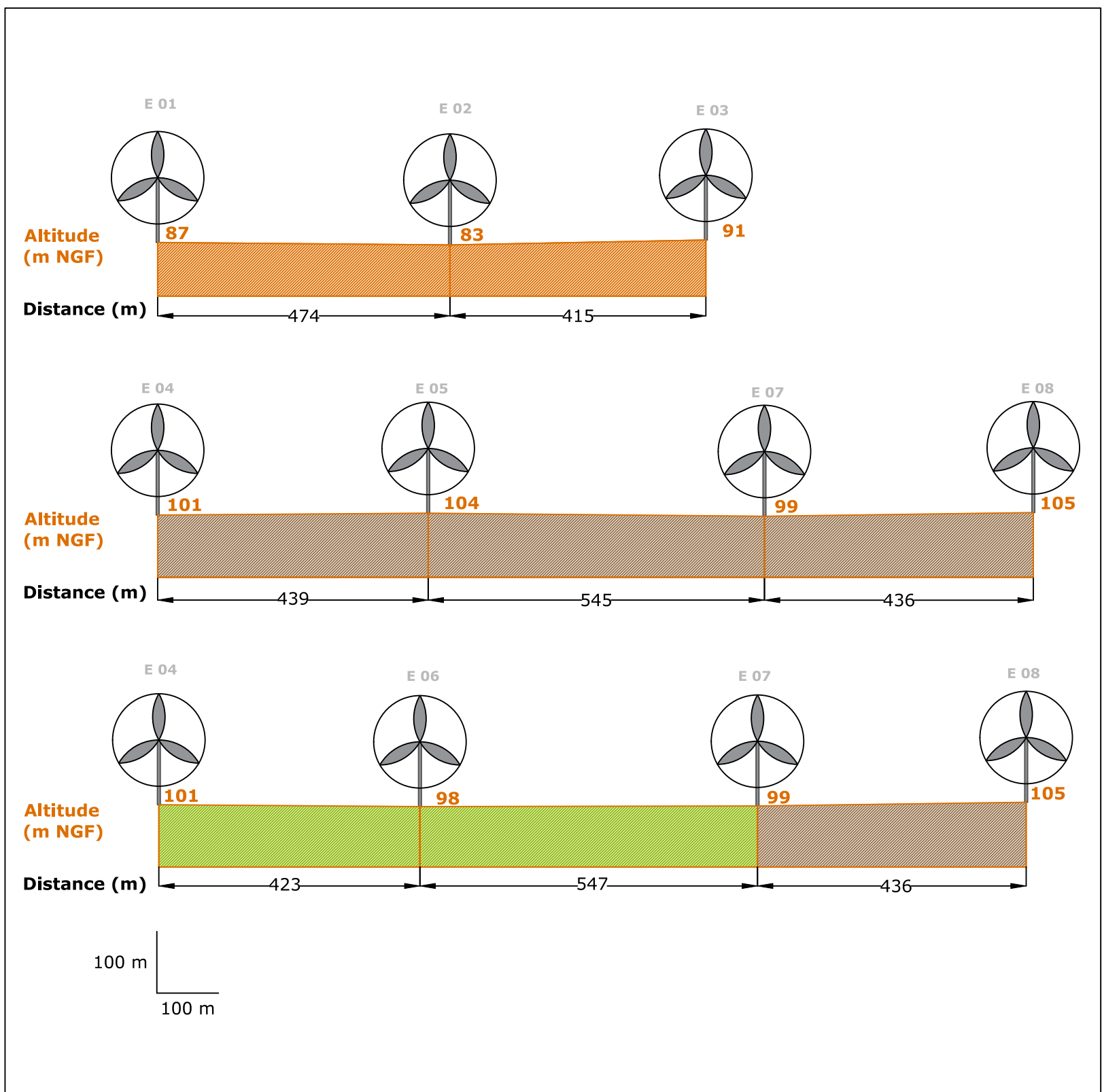
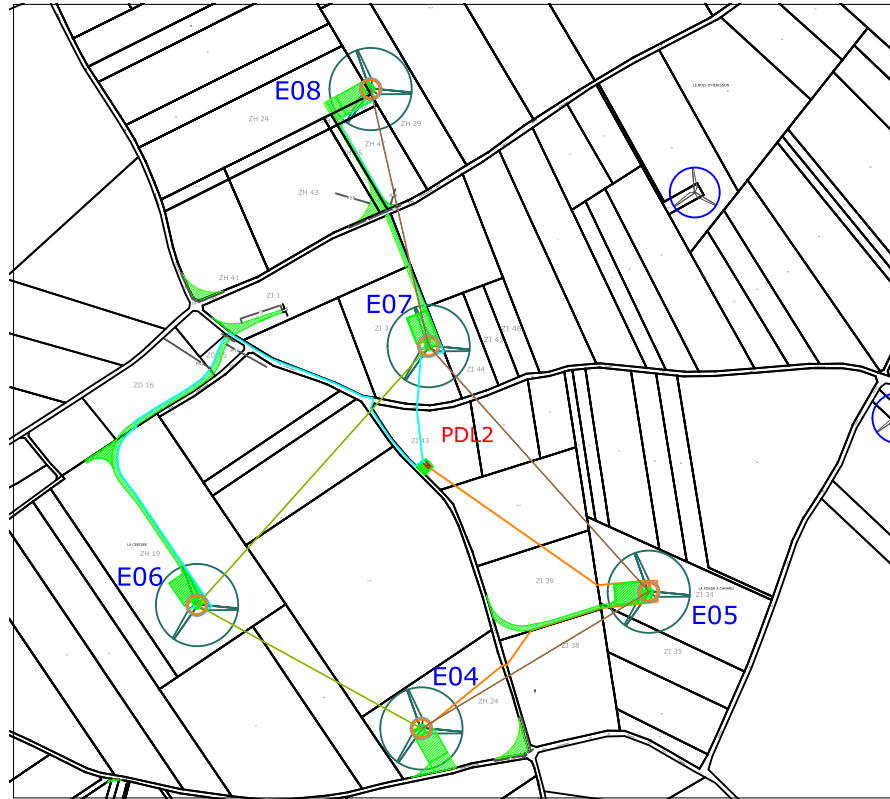
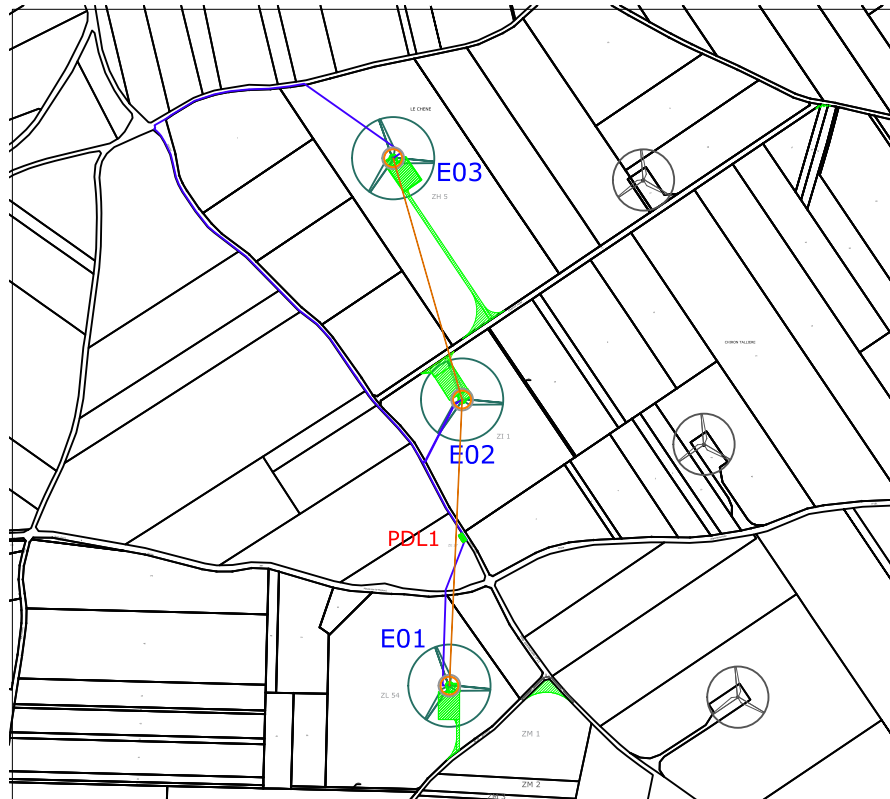


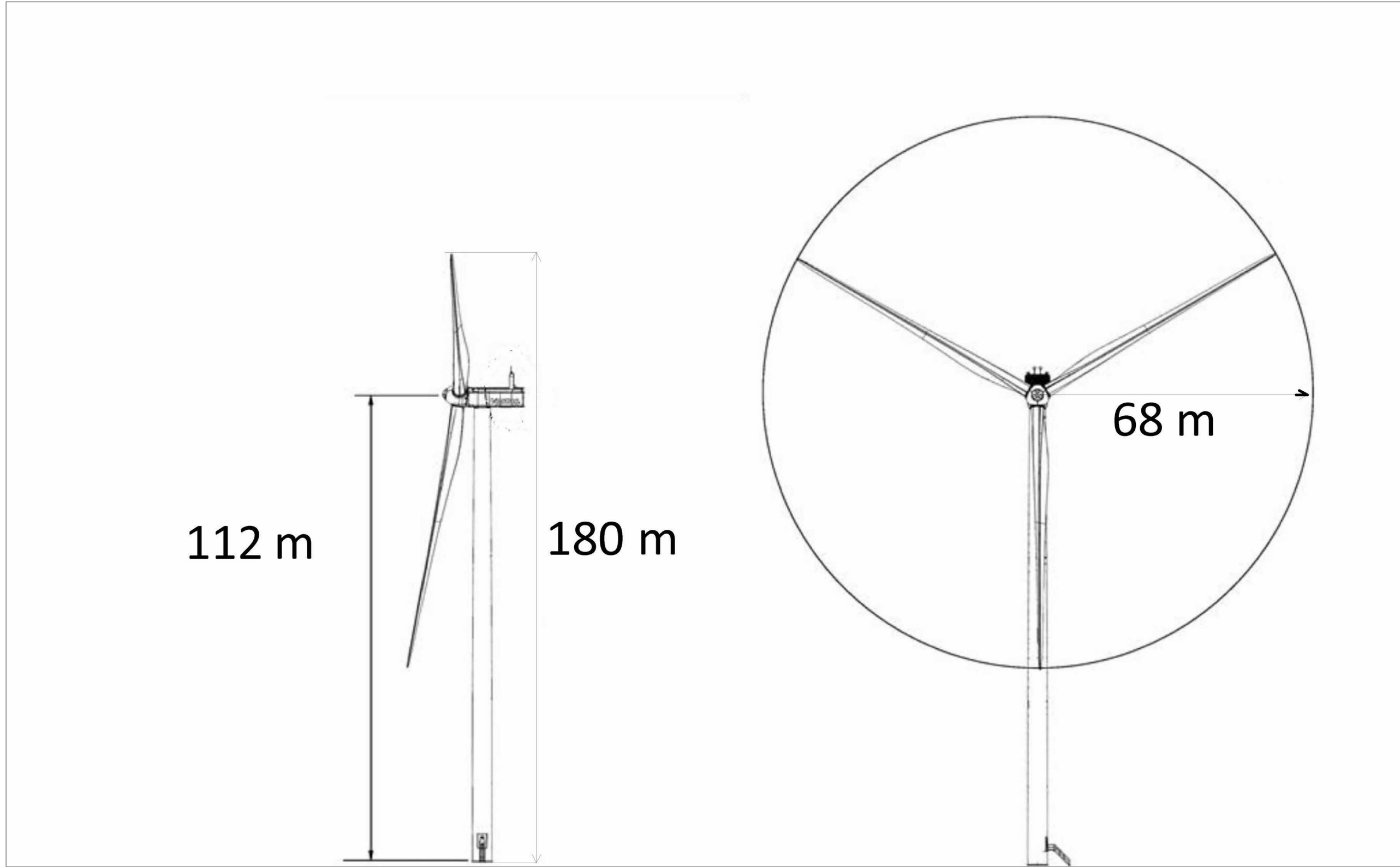
Plan de masse du poste de livraison 5 X 10 m

Coordonnées du poste de livraison 2

Lambert 93 (m)		WGS 84 (dd°mm'ss.s")	
X :	451 806	N :	46°12'5.7"
Y :	6 571 919	W :	0°13'10.6"









Photomontage du poste de livraison 1

Photomontage du poste de livraison avec une vue depuis le chemin communal, entre l'éolienne E01 et E02 (Photographies de focale 50 mm).

L'emplacement et le nombre des portes d'accès est susceptible d'être modifié en fonction des attentes du gestionnaire de réseau et de l'évolution des normes et réglementations.

L'implantation du poste de livraison ne nécessite pas l'arrachage de haies. Le bardage en bois permet une bonne insertion du poste de livraison dans le paysage.



	Avril 2021	Ferme éolienne de la Cerisaie	
		Intégration paysagère (AE 10.5)	Planche n°17



Photomontage du poste de livraison 2

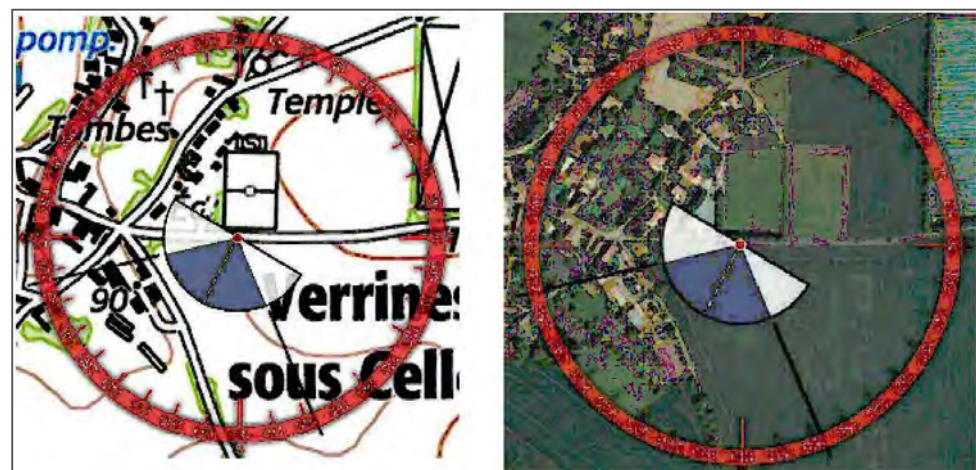
Photomontage du poste de livraison avec une vue depuis le chemin rural, entre l'éolienne E05 et E07 (Photographies de focale 50 mm).

L'emplacement et le nombre des portes d'accès est susceptible d'être modifié en fonction des attentes du gestionnaire de réseau et de l'évolution des normes et réglementations.

L'implantation du poste de livraison ne nécessite pas l'arrachage de haies. Le bardage en bois permet une bonne insertion du poste de livraison dans le paysage.



	Avril 2021	Ferme éolienne de la Cerisaie	
		Intégration paysagère (AE 10.5)	Planche n°18



Vue proche du site



2 - SITUATION EXISTANTE - (Éolienne en service / Éolienne à installer) - Vue Panoramique 180°


(panorama de 180° réalisé à partir de 18 photos de focale 50 mm)

Ce point de vue est situé au niveau de la frange sud de Verrines-sous-Celles.

La vue est dégagée sur différents champs cultivés, bordés ponctuellement de haies bocagères. Le parc du Teillat émerge derrière les haies et le projet de la Cerisaie est implanté dans la même direction.

Au niveau de Verrines-sous-Celles de nombreux éléments viendront masquer le projet. Le point de vue est situé à 2,6 km du projet.



	Avril 2021	Ferme éolienne de la Cerisaie	
		Vue proche du site (AE 10.6)	Planche n°19