


FIGURE 104 : SUPERPOSITION DES POINTS DE PHOTOMONTAGES SUR LA CARTE DE SYNTHÈSE DE L'AIRES IMMÉDIATE

PROJET ÉOLIEN DE LA CERISAIE

 Éolienne projetée


 Aire immédiate


 Points de photomontage


Gradient de la sensibilité paysagère


Très faible  Faible  Modérée  Forte  Très forte 


Nature de la sensibilité paysagère


 Effet cumulé avec un autre parc éolien (PE) (Uniquement construit ou accordé)


 Perception depuis les axes de communication

 Perception des vallées

 (M) Visibilité depuis un Monument Historique

 (S) Visibilité depuis un site protégé

 (SPR) Visibilité depuis un site patrimonial remarquable

 Perception depuis l'habitat

