







FIGURE 77 : CARTE DES MONUMENTS HISTORIQUES

PROJET ÉOLIEN DE LA CERISAIE

-  Zone d'implantation potentielle (ZIP)
-  Aire immédiate
-  Monument Historique délimitation et numérotation
-  Périmètre de protection rayon de 500 m - édifice classé
-  Périmètre de protection rayon de 500 m - édifice inscrit
-  Site Patrimonial Remarquable (SPR)

