





FIGURE 72 : CARTE DE LA RÉPARTITION DE L'HABITAT

PROJET ÉOLIEN DE LA CERISAIE

-  Zone d'implantation potentielle (ZIP)
-  Aire immédiate

- Typologie d'implantation de l'habitat
-  Plateau
  -  Vallée

