






FIGURE 70 : CARTE DES PRINCIPAUX AXES ROUTIERS

PROJET ÉOLIEN DE LA CERISAIE

-  Zone d'implantation potentielle (ZIP)
-  Aire immédiate
-  Axe routier principal
-  Axe routier secondaire
-  Chemin de Compostelle (GR 655)

