

1.4. SYNTHÈSE DE LA SENSIBILITÉ DU CONTEXTE PAYSAGER

L'aire d'étude rapprochée présente un relief de plateau ondulé griffé d'une série de vallons secondaires au nord-est ainsi qu'une large vallée au sud-ouest, celle de la Boutonne. Ces deux entités sont donc séparées par le versant nord de la vallée, créant un axe fort sud-est/nord-ouest.




Les axes de communication et les chemins de randonnées de l'aire rapprochée présentent des sensibilités très faibles à fortes. Les perceptions visuelles alternent entre vues ouvertes depuis les routes sillonnant les plateaux cultivés, vues courtes dans les fonds des vallées et vues partielles en fonction de la densité du maillage bocager. À proximité de l'aire immédiate, des séquences routières avec des sensibilités modérées et fortes ont été identifiées sur les RD 740 et RD 950.


Concernant l'habitat, des sensibilités allant de faible à modérée ont été relevées pour de nombreux bourgs de l'aire rapprochée en raison des perceptions ouvertes pressenties depuis les franges des villages. Des risques de concurrence visuelle avec le projet et la silhouette de plusieurs villages ont été relevées, notamment pour Celles-sur Belle et Brûlain. Pour les autres bourgs de l'aire d'étude, la sensibilité s'échelonne de nulle à très faible au vu de leur implantation et/ou de l'éloignement par rapport à la ZIP.

À ce stade, plusieurs sensibilités majeures ont été relevées. Des mesures sont à prendre concernant l'implantation et la hauteur des machines pour garantir une insertion visuelle optimale du projet dans le paysage.



FIGURE 53 : CARTE DES MONUMENTS HISTORIQUES

PROJET ÉOLIEN DE LA CERISAIE





-  Zone d'implantation potentielle (ZIP)
-  Aire immédiate
-  Aire rapprochée

 Site Patrimonial Remarquable (SPR)

 Monument Historique
délimitation et numérotation

-  Périmètre de protection
rayon de 500 m - édifice inscrit
-  rayon de 500 m - édifice classé

Angle apparent

-  0,1 - 0,5°
-  0,5 - 1°
-  1,0 - 5,0°
-  5,0 - 108,0° (angle maximal)

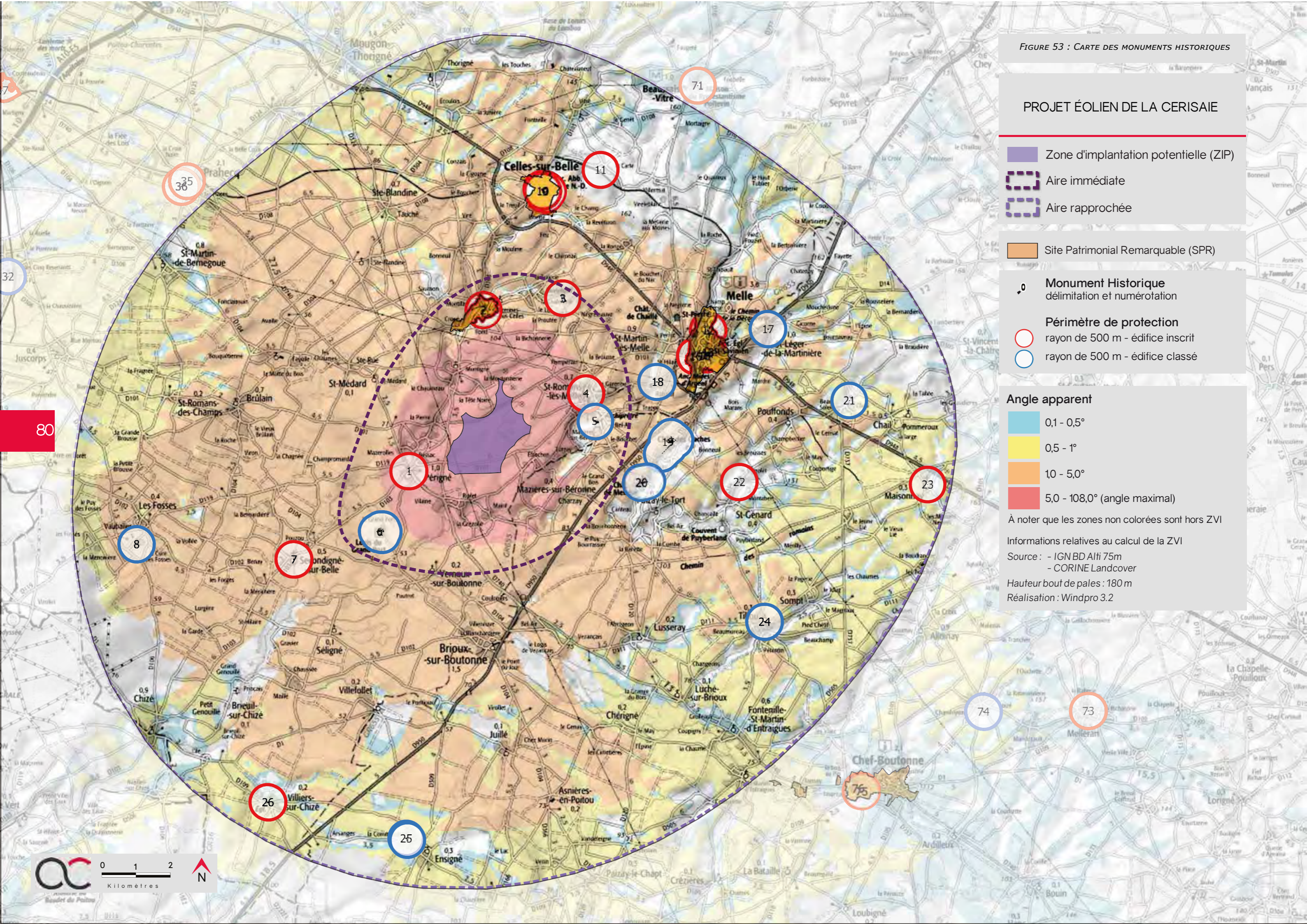
À noter que les zones non colorées sont hors ZVI

Informations relatives au calcul de la ZVI

Source : - IGN BD Alti 75m
- CORINE Landcover

Hauteur bout de pales : 180 m

Réalisation : Windpro 3.2



2 . LE PATRIMOINE BÂTI, PAYSAGER ET CULTUREL

2.1. LES MONUMENTS HISTORIQUES

2.1.1. VISIBILITÉ DEPUIS L'ÉDIFICE PROTÉGÉ

À l'image de ce qui a été fait pour l'aire d'étude éloignée, le détail des monuments présents dans l'aire d'étude rapprochée est donné ci-après dans un tableau récapitulatif précisant notamment :

- > l'identification du monument, la commune et le degré de protection,
- > la distance entre le monument et le point le plus proche de la ZIP,
- > l'environnement dans lequel s'inscrit le monument.

Dès lors que la ZIP est potentiellement visible (ligne surlignée en orange dans le tableau), une analyse plus fine est présentée dans la suite de ce rapport, comprenant notamment :

- > un repérage sur photo aérienne avec un cône illustrant l'emprise visuelle maximale du projet éolien
- > des photographies issues de la campagne terrain
- > une conclusion quant à la sensibilité réelle de l'édifice

L'ensemble des vignettes est disponible en annexe du présent document.

Dans l'aire rapprochée, 20 monuments historiques ont été recensés. Parmi ces derniers, 3 présentent une sensibilité potentielle vis à vis du projet éolien, et sont donc analysés ci-après.

N°	DÉPARTEMENT	COMMUNE	NOM	PROTECTION	DISTANCE DE LA ZIP (en km)	CADRE PAYSAGER	ANALYSE DE LA VISIBILITÉ THÉORIQUE	VISIBILITÉ DE LA ZIP
AIRE D'ÉTUDE RAPPROCHÉE								
7	Deux-Sèvres	Secondigné-sur-Belle	Eglise	Classé	4,83	Implanté en centre bourg de Secondigné-sur-Belle	En ZVI	ZIP masquée par la trame bâtie et végétale du village
8	Deux-Sèvres	Fosses	Eglise Sainte-Radegonde	Inscrit	8,96	Implanté dans un hameau sur une plaine agricole	En ZVI	ZIP potentiellement masquée par la trame bocagère
9	Deux-Sèvres	Celles-sur-Belle	Abbaye royale Notre-Dame	Partiellement Classé	5,55	Implanté en centre-ville de Celles-sur-Belle dans un vallon	Partiellement en ZVI	ZIP masquée par le relief et le boisement
10	Deux-Sèvres	Celles-sur-Belle	Eglise Saint-Hilaire (vestiges de l'ancienne)	Classé	5,54	Implanté en centre-ville de Celles-sur-Belle dans un vallon	Partiellement en ZVI	ZIP masquée par le relief et le boisement
11	Deux-Sèvres	Celles-sur-Belle	Trois menhirs	Classé	6,69	Implanté dans un boisement proche du village de Celles-sur-Belle	Hors ZVI	ZIP masquée par le relief et le boisement
12	Deux-Sèvres	Melle	Eglise Saint-Pierre	Classé	5,82	Implanté au centre du bourg de Melle proche d'un vallon	En ZVI	ZIP masquée par le relief et le boisement
13	Deux-Sèvres	Melle	Hôtel de Menoc	Partiellement Classé-Inscrit	5,55	Implanté au centre du bourg de Melle	En ZVI	ZIP masquée par la trame bâtie
14	Deux-Sèvres	Melle	Eglise Saint-Savinien	Classé	5,51	Implanté en centre bourg de Melle	En ZVI	ZIP masquée par le relief et la trame bâtie
15	Deux-Sèvres	Melle	Hospice	Partiellement Classé	5,41	Implanté en centre-bourg de Melle	En ZVI	ZIP partiellement visible, tronquée par la trame bâtie
16	Deux-Sèvres	Melle	Eglise Saint-Hilaire	Classé	5,17	Implanté en centre bourg de Melle proche d'un vallon	Hors ZVI	ZIP masquée par le relief et le boisement
17	Deux-Sèvres	Saint-Léger-de-la-Martinière	Eglise Saint-Léger les Melle	Inscrit	7,40	Implanté en périphérie de Saint-Léger-de-la-Martinière proche d'espaces agricoles bocagers	En ZVI	ZIP masquée par le relief et la trame bâtie
18	Deux-Sèvres	Saint-Martin-lès-Melle	Château de Gagemont	Partiellement inscrit	3,87	Implanté au centre du bourg de Saint-Martin-lès-Melle	En ZVI	ZIP masquée par le boisement et la trame bâtie
19	Deux-Sèvres	Saint-Génard	Château des Ouches	Partiellement inscrit	4,03	Implanté en zone agricole bocagère proche d'un vallon	Partiellement en ZVI	ZIP potentiellement visible par l'ouverture visuelle provoquée par les champs
20	Deux-Sèvres	Paizay-le-Tort	Château de Melzéard	Partiellement inscrit	3,55	Implanté en zone boisée	Hors ZVI	ZIP masquée par le boisement et le relief
21	Deux-Sèvres	Chail	Eglise Saint-Pierre	Partiellement inscrit	9,23	Implanté en périphérie du village de Chail aux abords de zones agricoles	En ZVI	ZIP masquée par le boisement et le relief
22	Deux-Sèvres	Saint-Génard	Eglise Saint-Génard	Classé	6,23	Implanté entre zone boisée et parcellaire agricole	Hors ZVI	ZIP masquée par le boisement et le relief
23	Deux-Sèvres	Maisonnay	Eglise Notre-Dame	Partiellement Classé	11,59	Implanté dans le village de Maisonnay en limite de parcellaire agricole	Hors ZVI	ZIP masquée par le boisement et le relief
24	Deux-Sèvres	Tillou	Eglise Saint-Sulpice	Inscrit	8,67	Implanté au centre du village de Tillou	En ZVI	ZIP masquée par le boisement, le relief et la trame bâtie
25	Deux-Sèvres	Ensigné	Commanderie (restes de la)	Inscrit	10,52	Implanté en milieu agricole à proximité d'une zone boisée	En ZVI	ZIP masquée par le boisement et le relief
26	Deux-Sèvres	Villiers-sur-Chizé	Eglise (ruines de l'ancienne)	Classé	10,63	Implanté au centre du village de Villiers-sur-Chizé	En ZVI	ZIP masquée par la trame bâtie

FIGURE 54 : LISTE DES MONUMENTS HISTORIQUES DE L'AIRE D'ÉTUDE RAPPROCHÉE