




FIGURE 41 : CARTE DU RELIEF

PROJET ÉOLIEN DE LA CERISAIE

-  Zone d'implantation potentielle (ZIP)
-  Aire immédiate
-  Aire rapprochée

Altitude

