





FIGURE 21 : CARTE DES MONUMENTS HISTORIQUES

PROJET ÉOLIEN DE LA CERISAIE

-  Zone d'implantation potentielle (ZIP)
-  Aire immédiate
-  Aire rapprochée
-  Aire éloignée
-  Monument Historique  
délimitation et numérotation
-  Périmètre de protection  
rayon de 500 m - édifice inscrit
-  rayon de 500 m - édifice classé
-  Site Patrimonial Remarquable (SPR)

Angle apparent

-  0,1 - 0,5°
-  0,5 - 1°
-  1,0 - 5,0°
-  5,0 - 108,0° (angle maximal)

À noter que les zones non colorées sont hors ZVI

Pour se représenter les angles ...

0,5° correspond à une hauteur équivalente (cm) d'un objet de **0,87 cm** placé à 1 m de l'oeil

1° correspond à une hauteur équivalente (cm) d'un objet de **1,7 cm** placé à 1 m de l'oeil

5° correspond à une hauteur équivalente (cm) d'un objet de **8,7 cm** placé à 1 m de l'oeil

Informations relatives au calcul de la ZVI

Source : - IGN BD Alti 75m  
- CORINE Landcover

Hauteur bout de pales : 180 m

Réalisation : Windpro 3.2

