






FIGURE 5 : CARTE DE VISIBILITÉ THÉORIQUE

# PROJET ÉOLIEN DE LA CERISAIE

 Zone d'implantation potentielle (ZIP)

- Angle apparent
-  0,1 - 0,5°
  -  0,5 - 1°
  -  1,0 - 5,0°
  -  5,0 - 108,0° (angle maximal)

À noter que les zones non colorées sont hors ZVI  
Informations relatives au calcul de la ZVI  
Source : - IGN BD Alti 75m  
- CORINE Landcover  
Hauteur bout de pales : 180 m  
Réalisation : Windpro 3.2