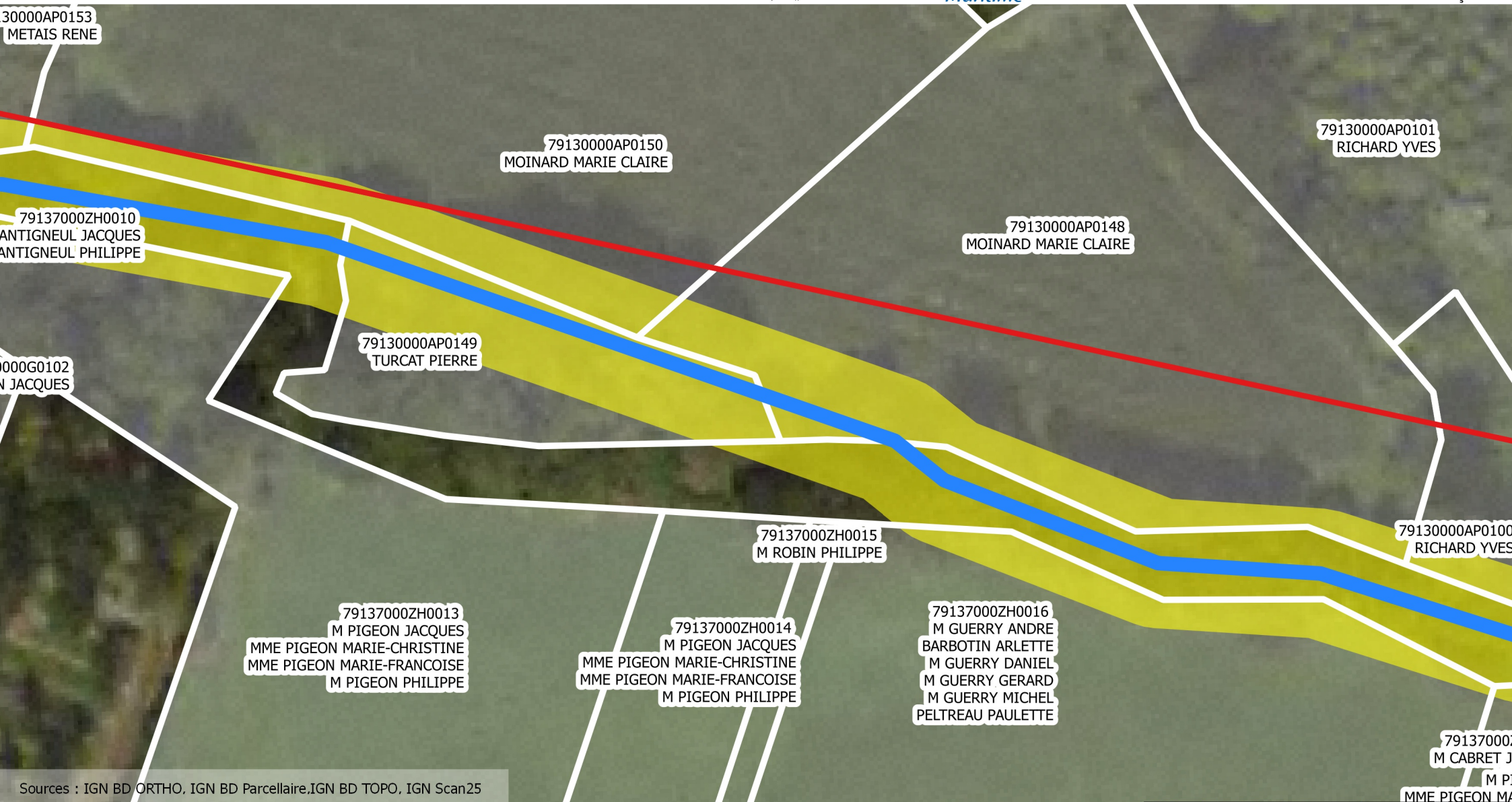
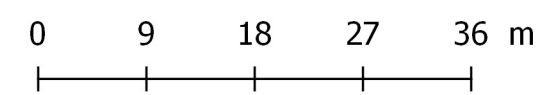


Courance, Projet 16 n°1/42, ML2



Sources : IGN BD ORTHO, IGN BD Parcellaire, IGN BD TOPO, IGN Scan25

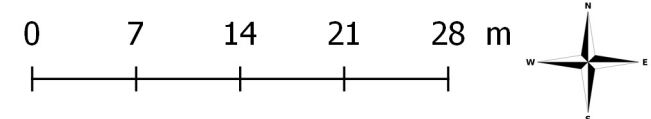
- Linéaire des travaux
- Surface de travaux
- Parcelles concernées
- Parcelles cadastrales
- Limites communales

Cartographie des parcelles concernées par les travaux.

Remarque : la zone de travaux concernée correspond à une zone de 8 m de part et d'autre du cours d'eau correspondant à une approximation de la largeur moyenne des cours d'eau du S3R + la bande des 6 mètres.



Courance, Projet 16 n°2/42, ML2

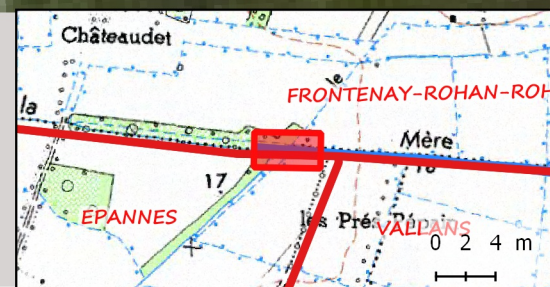


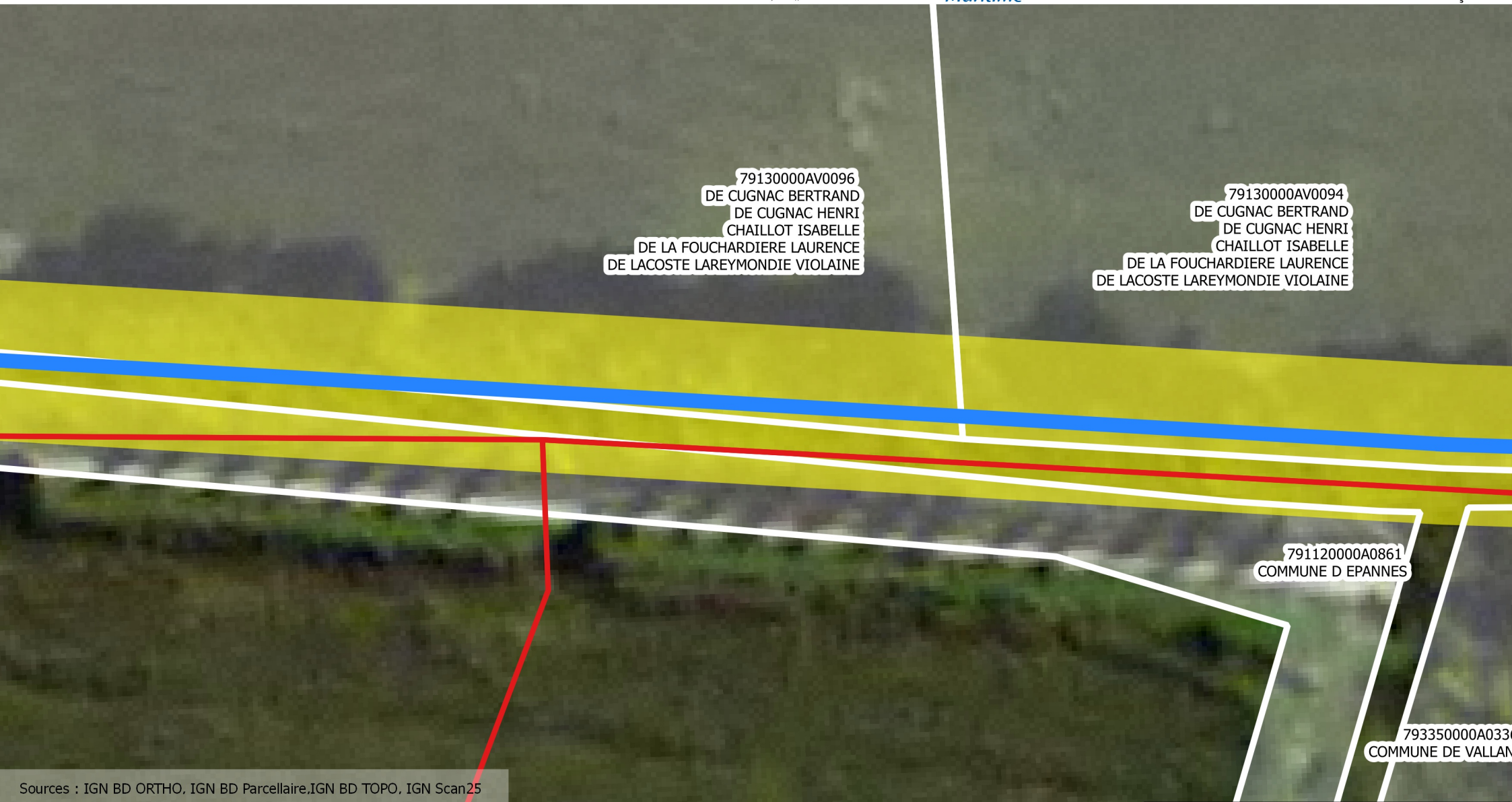
Sources : IGN BD ORTHO, IGN BD Parcellaire, IGN BD TOPO, IGN Scan25

- Linéaire des travaux
- Surface de travaux
- Parcelles concernées
- Parcelles cadastrales
- Limites communales






Cartographie des parcelles concernées par les travaux.

Remarque : la zone de travaux concernée correspond à une zone de 8 m de part et d'autre du cours d'eau correspondant à une approximation de la largeur moyenne des cours d'eau du S3R + la bande des 6 mètres.



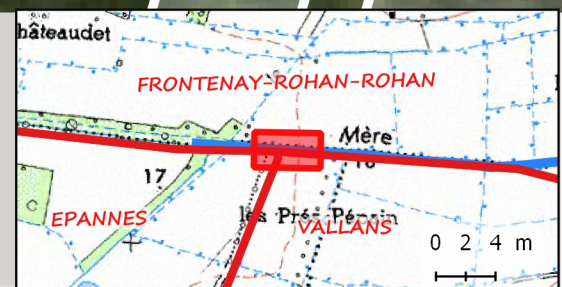


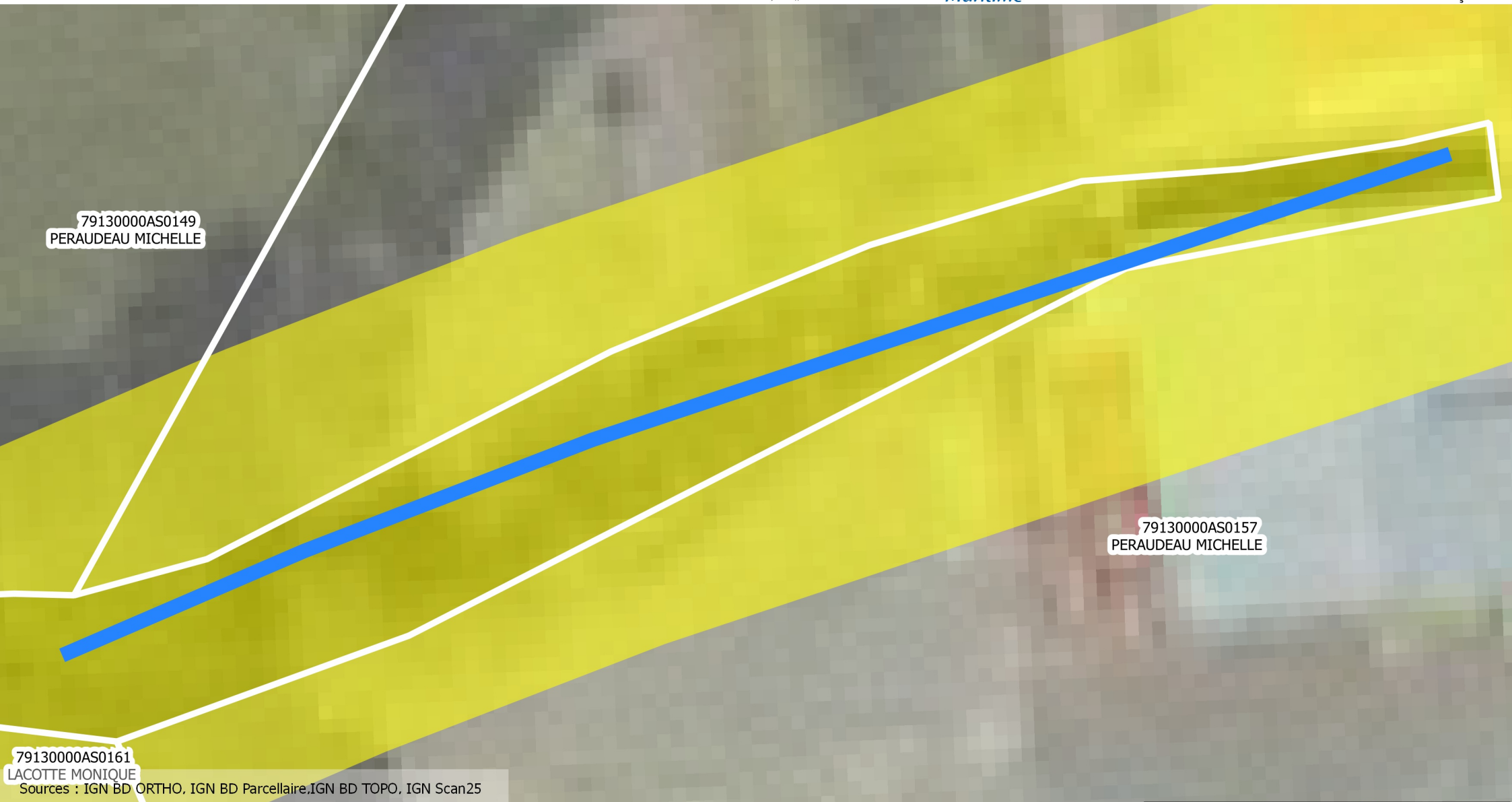
Sources : IGN BD ORTHO, IGN BD Parcellaire, IGN BD TOPO, IGN Scan25

-  Linéaire des travaux
-  Surface de travaux
-  Parcelles concernées
-  Parcelles cadastrales
-  Limites communales

Cartographie des parcelles concernées par les travaux.

Remarque : la zone de travaux concernée correspond à une zone de 8 m de part et d'autre du cours d'eau correspondant à une approximation de la largeur moyenne des cours d'eau du S3R + la bande des 6 mètres.





79130000AS0161
LACOTTE MONIQUE
Sources : IGN BD ORTHO, IGN BD Parcellaire, IGN BD TOPO, IGN Scan25

- Linéaire des travaux
- Surface de travaux
- Parcelles concernées
- Parcelles cadastrales
- Limites communales






Cartographie des parcelles concernées par les travaux.

Remarque : la zone de travaux concernée correspond à une zone de 8 m de part et d'autre du cours d'eau correspondant à une approximation de la largeur moyenne des cours d'eau du S3R + la bande des 6 mètres.



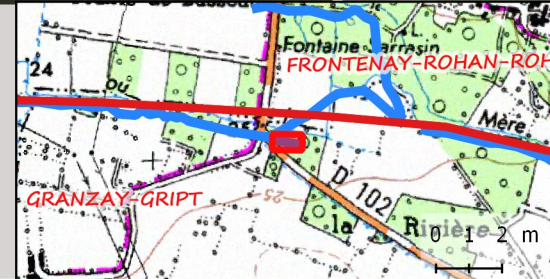


Sources : IGN BD ORTHO, IGN BD Parcellaire, IGN BD TOPO, IGN Scan25

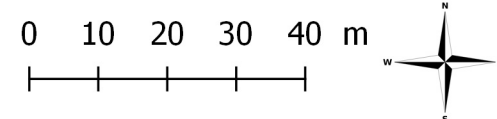
-  Linéaire des travaux
-  Surface de travaux
-  Parcelles concernées
-  Parcelles cadastrales
-  Limites communales

Cartographie des parcelles concernées par les travaux.

Remarque : la zone de travaux concernée correspond à une zone de 8 m de part et d'autre du cours d'eau correspondant à une approximation de la largeur moyenne des cours d'eau du S3R + la bande des 6 mètres.



Courance, Projet 16 n°6/42, ML3

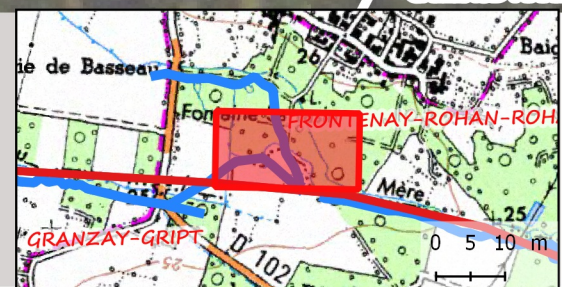


Sources : IGN BD ORTHO, IGN BD Parcellaire, IGN BD TOPO, IGN Scan25

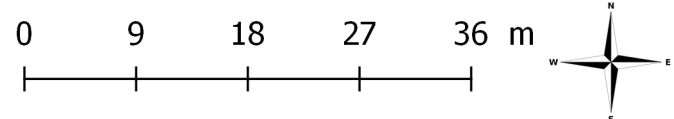
- Linéaire des travaux
- Surface de travaux
- Parcelles concernées
- Parcelles cadastrales
- Limites communales

Cartographie des parcelles concernées par les travaux.

Remarque : la zone de travaux concernée correspond à une zone de 8 m de part et d'autre du cours d'eau correspondant à une approximation de la largeur moyenne des cours d'eau du S3R + la bande des 6 mètres.



Courance, Projet 16 n°7/42, ML3



Sources : IGN BD ORTHO, IGN BD Parcellaire, IGN BD TOPO, IGN Scan25

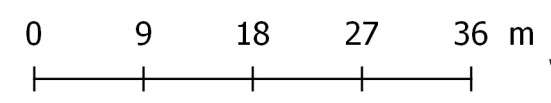
- Linéaire des travaux
- Surface de travaux
- Parcelles concernées
- Parcelles cadastrales
- Limites communales

Cartographie des parcelles concernées par les travaux.

Remarque : la zone de travaux concernée correspond à une zone de 8 m de part et d'autre du cours d'eau correspondant à une approximation de la largeur moyenne des cours d'eau du S3R + la bande des 6 mètres.



Courance, Projet 16 n°8/42, ML3



Sources : IGN BD ORTHO, IGN BD Parcellaire, IGN BD TOPO, IGN Scan25

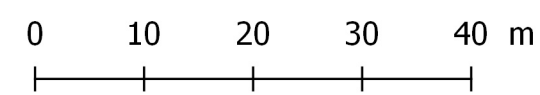
- Linéaire des travaux
- Surface de travaux
- Parcelles concernées
- Parcelles cadastrales
- Limites communales

Cartographie des parcelles concernées par les travaux.

Remarque : la zone de travaux concernée correspond à une zone de 8 m de part et d'autre du cours d'eau correspondant à une approximation de la largeur moyenne des cours d'eau du S3R + la bande des 6 mètres.



Courance, Projet 16 n°9/42, ML2

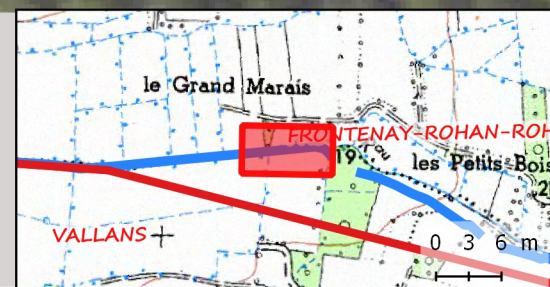


Sources : IGN BD ORTHO, IGN BD Parcellaire, IGN BD TOPO, IGN Scan25

- Linéaire des travaux
- Surface de travaux
- ▭ Parcelles concernées
- ▭ Parcelles cadastrales
- ▭ Limites communales

Cartographie des parcelles concernées par les travaux.

Remarque : la zone de travaux concernée correspond à une zone de 8 m de part et d'autre du cours d'eau correspondant à une approximation de la largeur moyenne des cours d'eau du S3R + la bande des 6 mètres.



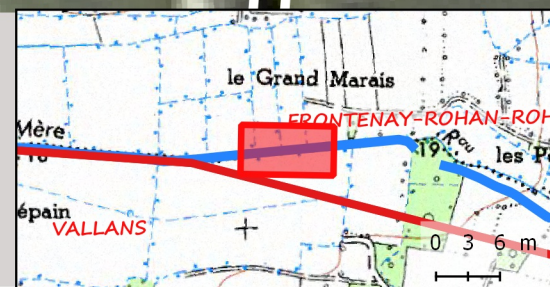


Sources : IGN BD ORTHO, IGN BD Parcellaire, IGN BD TOPO, IGN Scan25

- Linéaire des travaux
- Surface de travaux
- Parcelles concernées
- Parcelles cadastrales
- Limites communales






Cartographie des parcelles concernées par les travaux.

Remarque : la zone de travaux concernée correspond à une zone de 8 m de part et d'autre du cours d'eau correspondant à une approximation de la largeur moyenne des cours d'eau du S3R + la bande des 6 mètres.



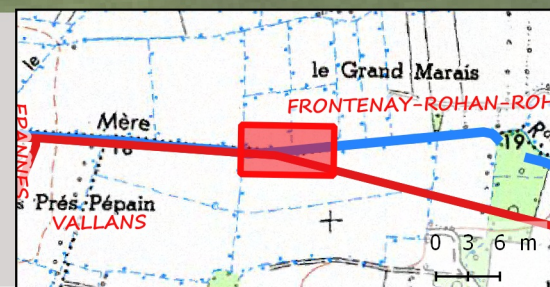


Sources : IGN BD ORTHO, IGN BD Parcellaire, IGN BD TOPO, IGN Scan25

-  Linéaire des travaux
-  Surface de travaux
-  Parcelles concernées
-  Parcelles cadastrales
-  Limites communales

Cartographie des parcelles concernées par les travaux.

Remarque : la zone de travaux concernée correspond à une zone de 8 m de part et d'autre du cours d'eau correspondant à une approximation de la largeur moyenne des cours d'eau du S3R + la bande des 6 mètres.





Sources : IGN BD ORTHO, IGN BD Parcellaire, IGN BD TOPO, IGN Scan25

- Linéaire des travaux
- Surface de travaux
- Parcelles concernées
- Parcelles cadastrales
- Limites communales






Cartographie des parcelles concernées par les travaux.

Remarque : la zone de travaux concernée correspond à une zone de 8 m de part et d'autre du cours d'eau correspondant à une approximation de la largeur moyenne des cours d'eau du S3R + la bande des 6 mètres.



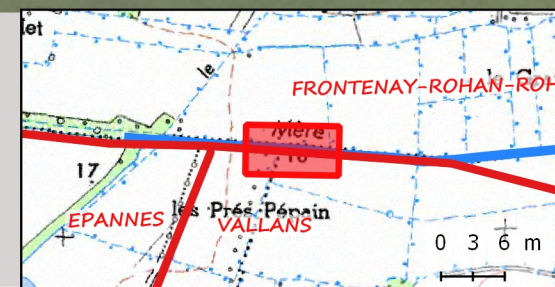


Sources : IGN BD ORTHO, IGN BD Parcellaire, IGN BD TOPO, IGN Scan25

-  Linéaire des travaux
-  Surface de travaux
-  Parcelles concernées
-  Parcelles cadastrales
-  Limites communales

Cartographie des parcelles concernées par les travaux.

Remarque : la zone de travaux concernée correspond à une zone de 8 m de part et d'autre du cours d'eau correspondant à une approximation de la largeur moyenne des cours d'eau du S3R + la bande des 6 mètres.



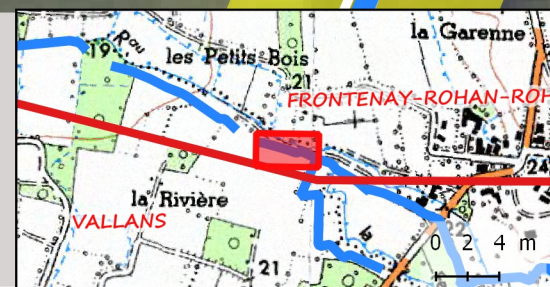


Sources : IGN BD ORTHO, IGN BD Parcellaire, IGN BD TOPO, IGN Scan25

- Linéaire des travaux
- Surface de travaux
- Parcelles concernées
- Parcelles cadastrales
- Limites communales

Cartographie des parcelles concernées par les travaux.

Remarque : la zone de travaux concernée correspond à une zone de 8 m de part et d'autre du cours d'eau correspondant à une approximation de la largeur moyenne des cours d'eau du S3R + la bande des 6 mètres.



Courance, Projet 16 n°15/42, ML2



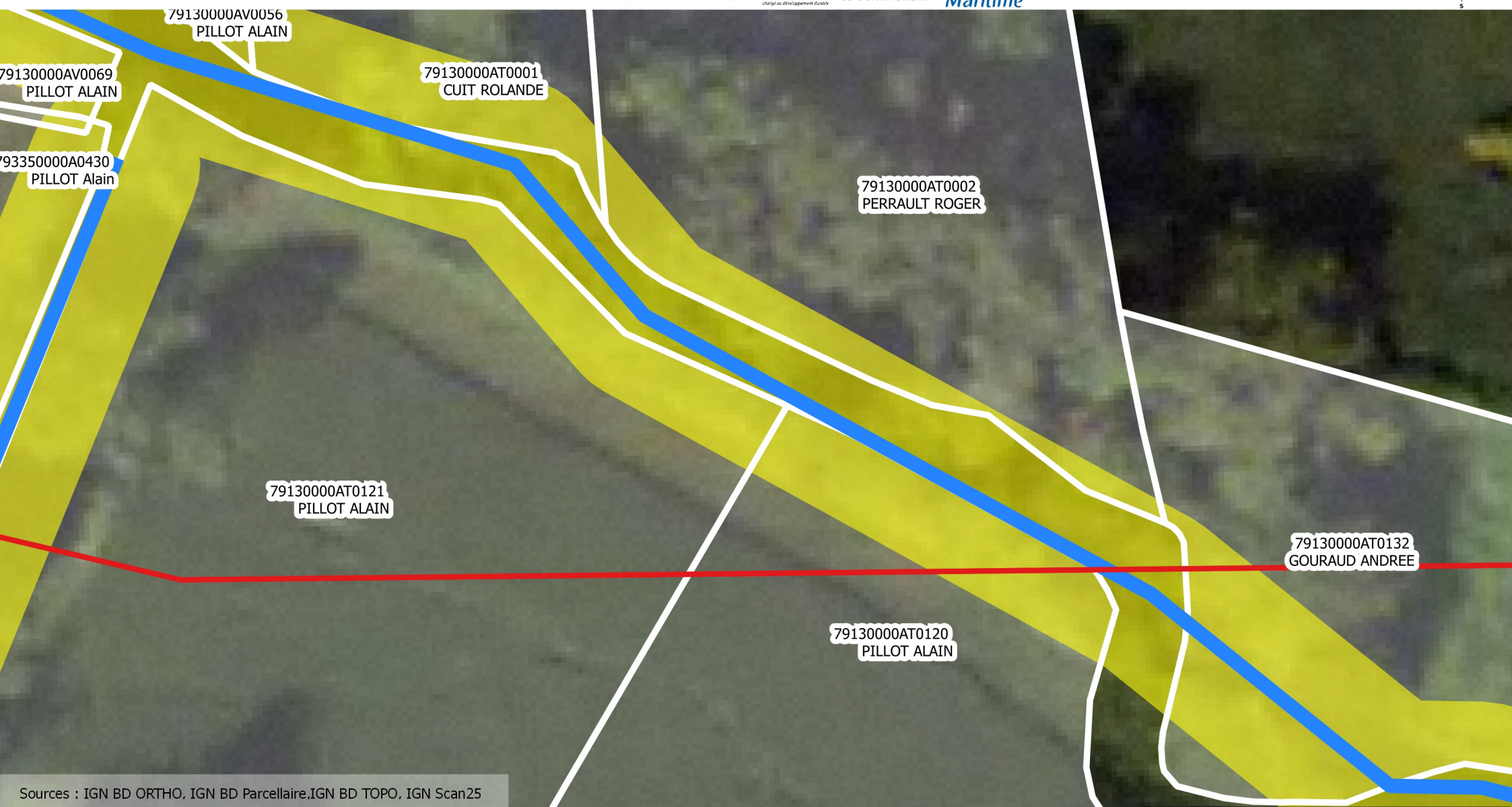
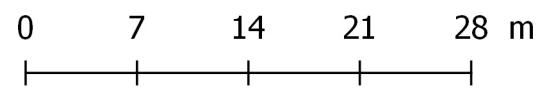
S3R
Syndicat des 3 Rivières
Gironde Courance Mignon



Agence de l'eau
Loire-Bretagne
DEUX-SÈVRES
LE DÉPARTEMENT



la
Charente
Maritime



Sources : IGN BD ORTHO, IGN BD Parcellaire, IGN BD TOPO, IGN Scan25

- Linéaire des travaux
- Surface de travaux
- Parcelles concernées
- Parcelles cadastrales
- Limites communales

Cartographie des parcelles concernées par les travaux.

Remarque : la zone de travaux concernée correspond à une zone de 8 m de part et d'autre du cours d'eau correspondant à une approximation de la largeur moyenne des cours d'eau du S3R + la bande des 6 mètres.

