

22

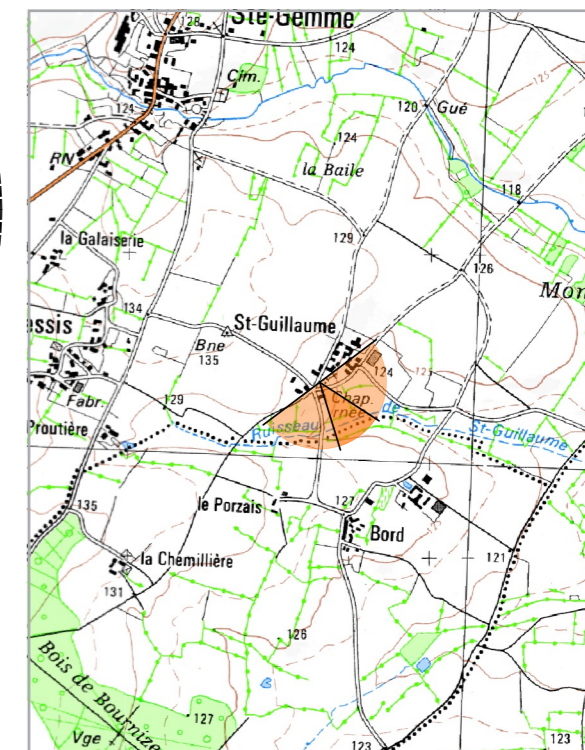
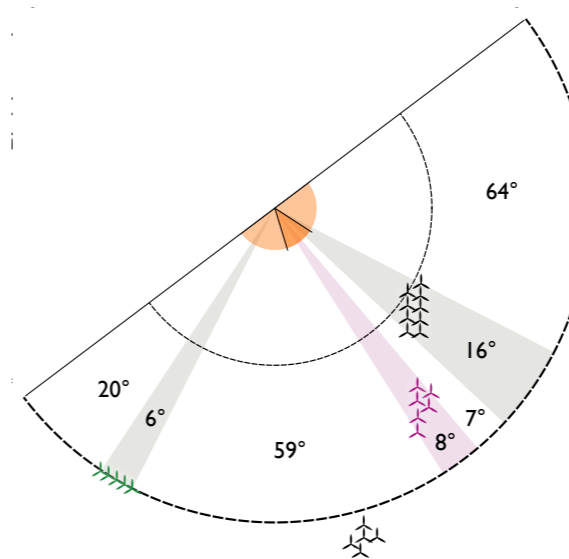
CHAPELLE SAINT-GUILLAUME (SAINTE-GEMME)

Nord-ouest

Coordonnées (lambert 93)	Date et heure	Focale	Azimut central de prise de vue
X : 450316 Y : 6648747	16/03/2017 17h04	50 mm	143°

MH17

Hauteur des mâts	Diamètre des rotors	Distance à l'éolienne la plus proche	Distance à l'éolienne la plus éloignée
112 m	136 m	E01 : 7,3 km	E04 : 8,5 km



Depuis la chapelle Saint-Guillaume, la vue présente quelques percées visuelles vers l'horizon. Les filtres végétaux sont néanmoins nombreux : haies bocagères, arbres...

Le parc éolien de Glénay I ainsi que quelques éoliennes du parc de Maisontiers-Tessonnière sont visibles.

Chapelle St-Guillaume



Fig. 149 : Vue panoramique initiale (180°)



Fig. 150 : Photomontage panoramique (180°)

Portion du panoramique correspondant à la vue réelle page suivante

2 éoliennes du projet sont masquées par les arbres au second plan. Les 4 autres éoliennes apparaissent en partie au-dessus de l'horizon boisé. La taille perçue des machines est cohérente avec le paysage en place, les éoliennes ne dépassant pas les arbres au second plan.

Le projet sera visible depuis la chapelle Saint-Guillaume. En été, les éoliennes devraient présenter une visibilité plus réduite.

4 éoliennes partiellement visibles

Impact moyen



Fig. 151 : Photomontage (focale 50 mm ; distance de lecture 45 cm)

23

CHÂTEAU D'ORFEUILLE (GOURGÉ)

Sud

Coordonnées (lambert 93)	Date et heure	Focale	Azimut central de prise de vue
X : 454614 Y : 6633586	16/03/2017 14h46	50 mm	6°

MH11

Hauteur des mâts	Diamètre des rotors	Distance à l'éolienne la plus proche	Distance à l'éolienne la plus éloignée
112 m	136 m	E04 : 8 km	E01 : 9,5 km

Le château d'Orfeuille se situe en zone de visibilité du projet. Un point de vue a donc été réalisé depuis l'allée du château afin de mesurer l'impact du projet en visibilité.

La vue est peu profonde depuis ce point de vue du fait d'un léger relief montant et de nombreuses haies qui viennent masquer l'horizon.

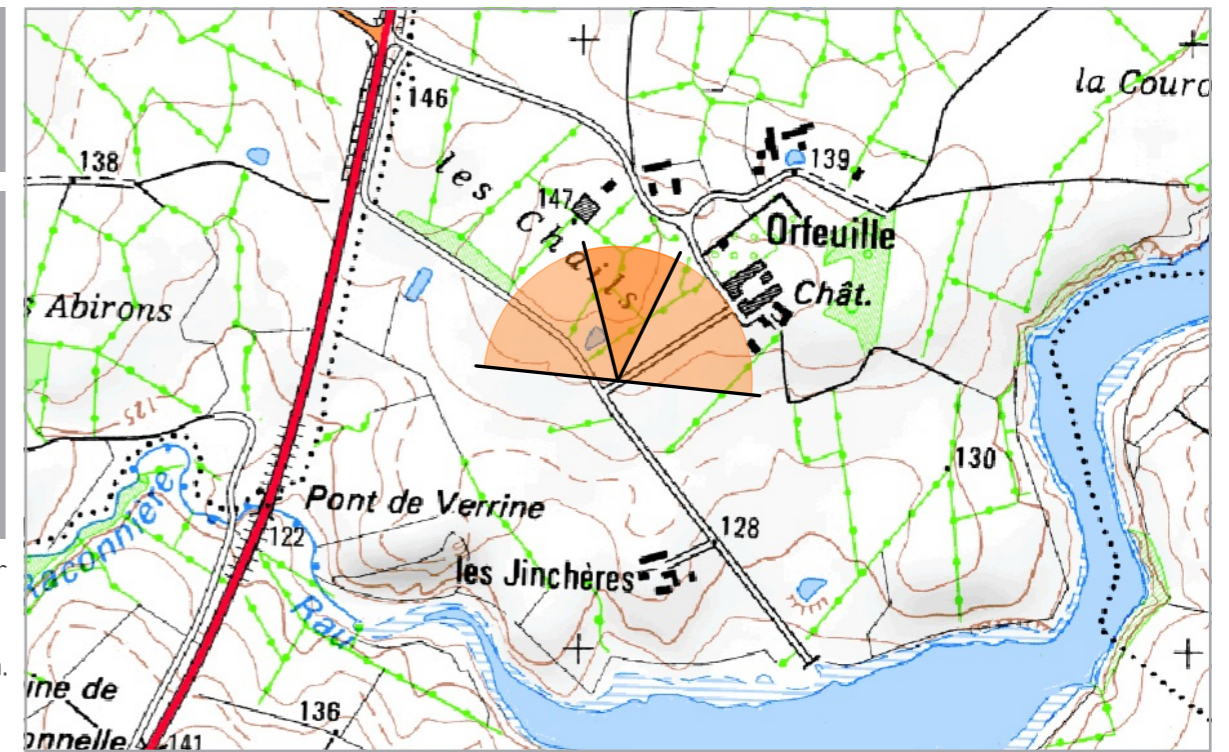


Fig. 152 : Vue panoramique initiale (180°)

Toutes les éoliennes du projet sont masquées par la haie arborée présente à gauche de l'allée du château. L'impact du projet sera donc nul depuis le château d'Orfeuille.

Projet masqué

Impact nul



Fig. 153 : Photomontage