

# 8

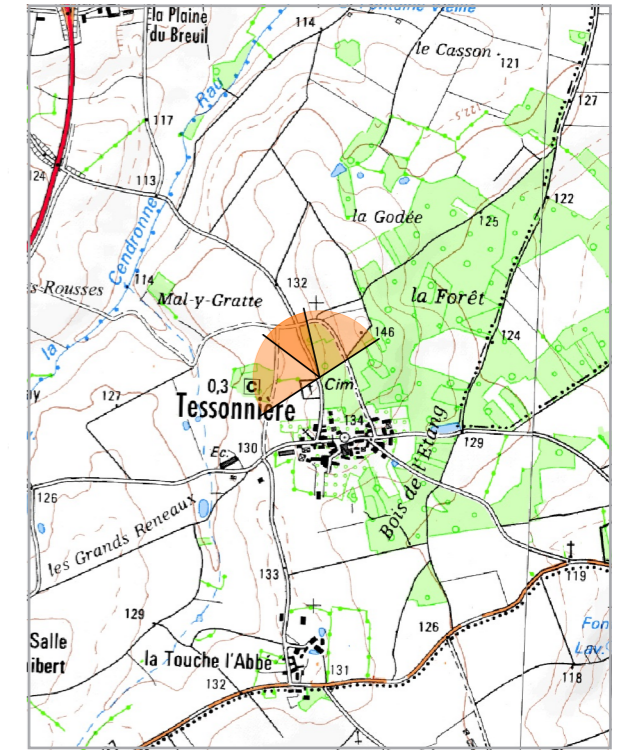
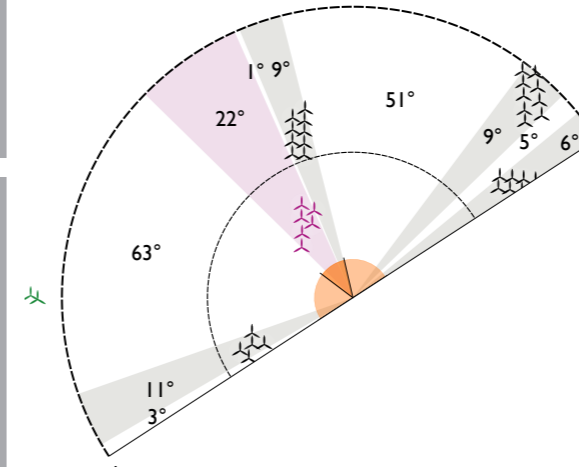
## SORTIE DE TESSONNIÈRE

Sud-est

Coordonnées (lambert 93)		Date et heure	Focale	Azimut central de prise de vue
X : 456618	Y : 6639876	16/03/2017 13h22	50 mm	327°

Sortie de bourg

Hauteur des mâts	Diamètre des rotors	Distance à l'éolienne la plus proche	Distance à l'éolienne la plus éloignée
112 m	136 m	E04 : 2,5 km	E01 : 3,6 km



La visibilité depuis la sortie de Tessonnière est limitée par une forêt à droite de la route et par les haies à gauche. La vue sur l'horizon est filtrée par de nombreux arbres. Au nord de ce point de vue, la vue est limitée par une haie haute.

Le parc éolien de Maisontiers-Tessonnière est visible à gauche.

237°

327°

57°



Fig. 108 : Vue panoramique initiale (180°)

237°

327°

57°



Fig. 109 : Photomontage panoramique (180°)

Portion du panoramique correspondant à la vue réelle page suivante

L'éolienne E05 est entièrement masquée par la haie à gauche de la route. Les pales des 5 autres machines dépassent au-dessus des arbres. En hiver, l'impact visuel du projet est moyen, leur taille perçue dépasse à peine celle des arbres et n'implique donc pas d'effet de surplomb. Les feuilles en été diminueront l'impact des 5 éoliennes partiellement visibles du projet. Le mouvement des pales au-dessus des arbres attirera néanmoins l'œil. L'impact du projet est moyen depuis la sortie de Tessonnière.

5 éoliennes partiellement visibles

Impact moyen



Fig. I 10 : Photomontage (focale 50 mm ; distance de lecture 45 cm)

9

VUE SUR LE LOGIS DE BARROUX, D725

Sud-est

Coordonnées (lambert 93)		Date et heure	Focale	Azimut central de prise de vue
X : 457787	Y : 6641221	15/05/2017 14h03	50 mm	296°

MH01, route proche

Hauteur des mâts	Diamètre des rotors	Distance à l'éolienne la plus proche	Distance à l'éolienne la plus éloignée
112 m	136 m	E06 : 2,8 km	E01 : 3,5 km

Le logis de Barroux est visible depuis l'aire de repos de la D725. Le maillage végétal autour du hameau de Barroux est important mais laisse voir l'église et le logis de Barroux. Les éoliennes du parc de Glénay I sont visibles derrière l'église, sans la surplomber.

À gauche, la vue est ponctuée par les boisements. Le parc éolien de Maisontiers-Tessonnière est visible.

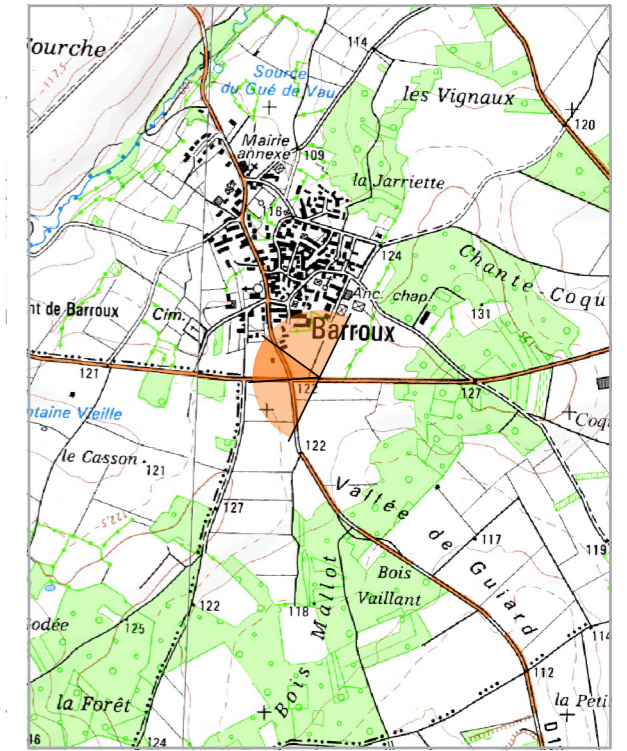
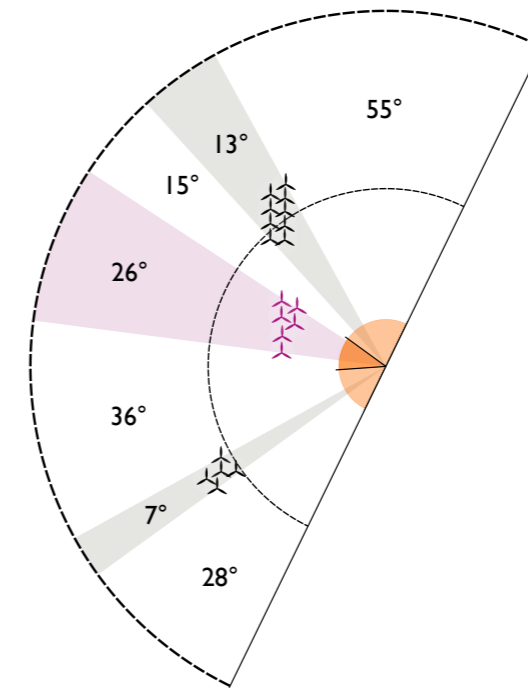


Fig. I 11 : Vue panoramique initiale (180°)



Fig. I 12 : Photomontage panoramique (180°)

Portion du panoramique correspondant à la vue réelle page suivante

Les éoliennes E04, E03, E02 et E06 sont bien visibles au-dessus des masses végétales. Leur taille perçue ne surplombe pas la végétation, elle est cohérente également avec la taille des habitations. Les éoliennes E01 et E05 sont partiellement masquées par les arbres au second plan. Elles pourront être plus visibles à feuilles tombées. Plus de 50° séparent le projet et le logis de Barroux. Le projet entre donc en covisibilité indirecte avec le logis, mais l'impact sur le monument est faible. L'impact visuel du projet dans le paysage est moyen.

4 éoliennes visibles  
2 éoliennes partiellement masquées

Impact moyen – impact en covisibilité indirecte faible



Fig. I 13 : Photomontage (focale 50 mm ; distance de lecture 45 cm)