

92°



E01

E05

3 des 6 éoliennes du projet sont partiellement masquées par le boisement à gauche du panorama. Celui-ci filtre les vues sur ces machines en hiver et devrait les masquer de manière plus importante l'été. 3 éoliennes sont bien visibles à droite. Leur taille perçue est cohérente avec le boisement au second plan. Les éoliennes E03 et E04 surplombent les haies bocagères.

Depuis le château de Biard, l'impact du projet est fort. La lisibilité du projet est bonne, sous la forme d'une ligne de 3 éoliennes.

3 éoliennes visibles
3 éoliennes partiellement masquées

Impact fort



Fig. 98 : Photomontage (focale 50 mm ; distance de lecture 45 cm, champ visuel 60°)

5	SORTIE DE REPÉROUX, D170				
Est	Coordonnées (lambert 93)		Date et heure	Focale	Azimut central de prise de vue
	X : 455899	Y : 6643567	16/03/2017 12h39	50 mm	252°
Habitat proche, route proche	Hauteur des mâts		Diamètre des rotors	Distance à l'éolienne la plus proche	Distance à l'éolienne la plus éloignée
	112 m		136 m	E05 : 932 m	E04 : 2,2 km

Le hameau de Repéroux est situé à proximité du projet. La D170 se situe dans l'axe de la zone potentielle. La vue est ouverte et dégagée à gauche de la route. À droite, une haie vient fermer les perceptions et la vue sur les entreprises de Repéroux. L'horizon est boisé à gauche.

Le parc éolien de Maisontiers-Tessonnière est visible dans le lointain, à gauche du panorama. Le parc de Glénay I est légèrement visible à droite, au-dessus de la haie et des bâtiments.

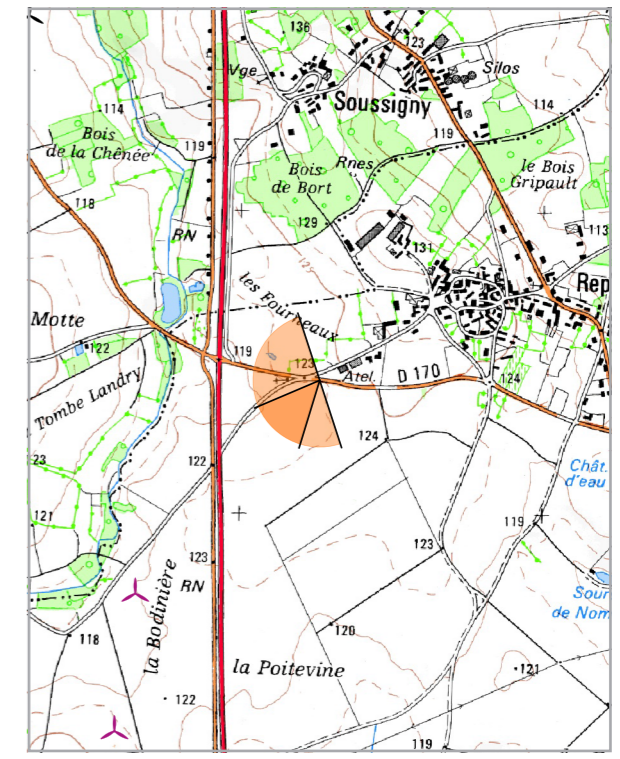
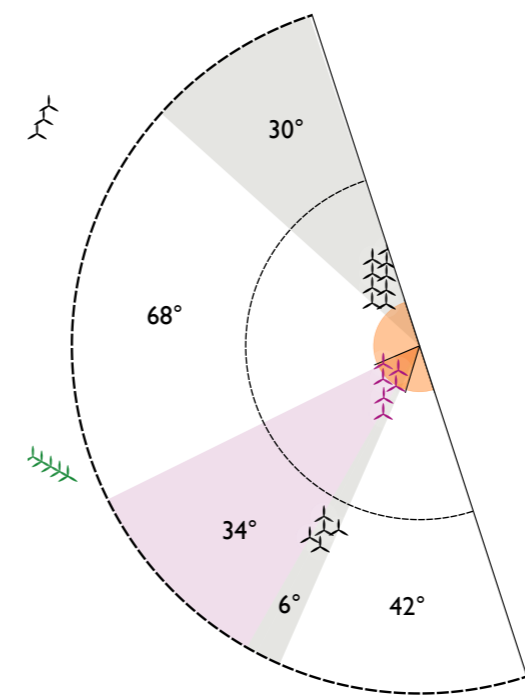


Fig. 100 : Vue panoramique initiale (180°)




Fig. 101 : Photomontage panoramique (180°) Portion du panoramique correspondant à la vue réelle page suivante

Toutes les éoliennes du projet sont visibles depuis la sortie de Repéroux. Elles s'organisent en deux lignes de 2 et 4 machines dont l'axe accompagne celui de la départementale D938.

La taille perçue des éoliennes est importante et réduit la perception du parc éolien de Maisontiers-Tessonnière. Le projet surplombe les structures végétales au troisième plan. La lisibilité du projet est bonne, donnant une dynamique au paysage avec un effet de perspective vers la gauche.

6 éoliennes visibles

Impact fort

197°

197°

222°

247°



Fig. 102 : Photomontage (focale 50 mm ; distance de lecture 45 cm, champ visuel 50°)