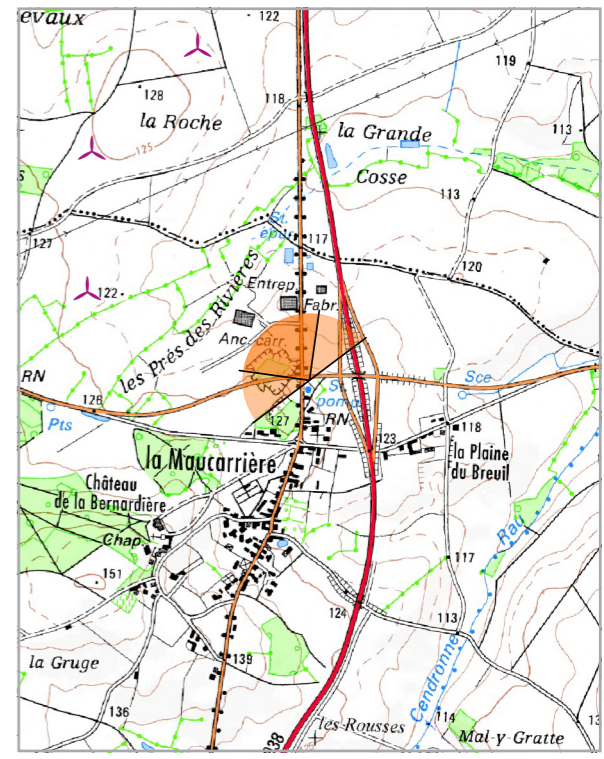
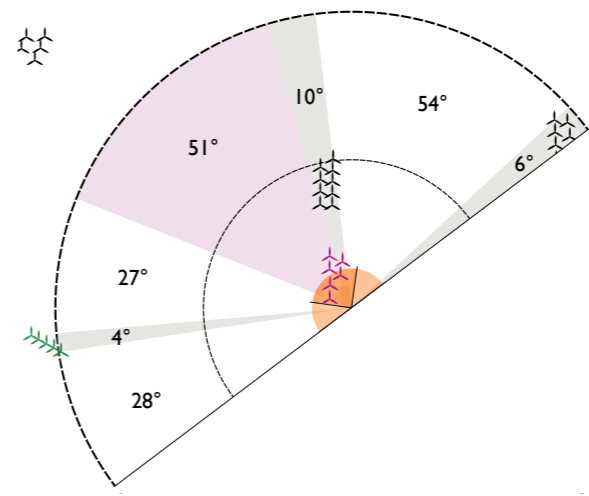


3	LA MAUCARRIÈRE, D725			
Sud-est	Coordonnées (lambert 93)	Date et heure	Focale	Azimut central de prise de vue
	X : 455590   Y : 6641310	16/03/2017 13h07	50 mm	323°
Habitat proche, route proche	Hauteur des mâts	Diamètre des rotors	Distance à l'éolienne la plus proche	Distance à l'éolienne la plus éloignée
	112 m	136 m	E04 : 791 m	E01 : 1,9 km



Le hameau de la Maucarrière est proche du projet. Une vue a été réalisée depuis la sortie du hameau, avant la zone d'activité, à l'intersection de la D725 et de la rue principale de la Maucarrière. Les plantations de la zone d'activité limitent la vue sur celle-ci. À droite, les perceptions sont plus lointaines.

Une partie des éoliennes du parc éolien de Glénay I est visible. Les éoliennes du parc éolien de Saint-Généroux-Irais apparaissent à l'extrémité droite du panorama.



Fig. 93 : Vue panoramique initiale (180°)




Fig. 94 : Photomontage panoramique (180°)

Portion du panoramique correspondant à la vue réelle page suivante



278°



Fig. 95 : Photomontage (focale 50 mm ; distance de lecture 45 cm, champ visuel 90°)



Les 6 éoliennes du projet sont visibles depuis ce point de vue. Les arbres de la zone d'activité limitent la perception de quelques machines (E02, E01). La lisibilité du projet en 2 lignes est bonne et accompagne l'axe de la route départementale.

L'axe de ces lignes est également cohérent avec le parc éolien de Glénay I.

6 éoliennes visibles

Impact fort

323°

8°





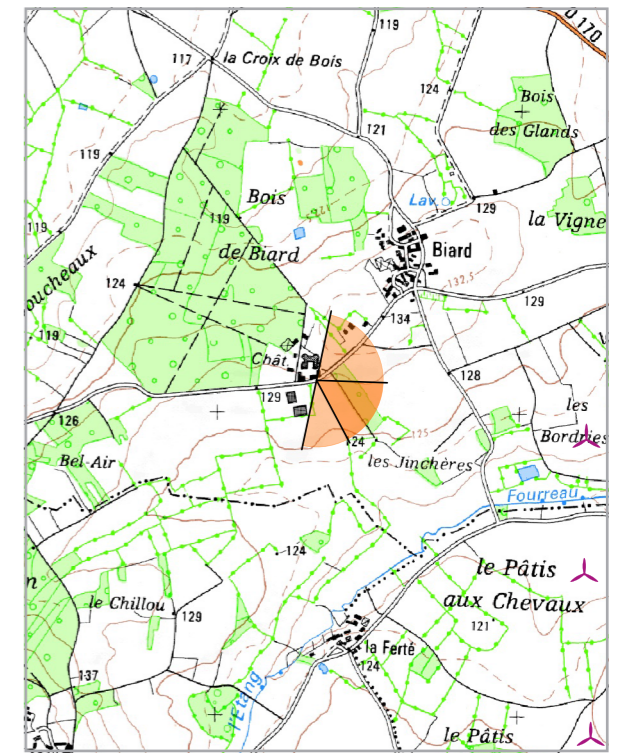
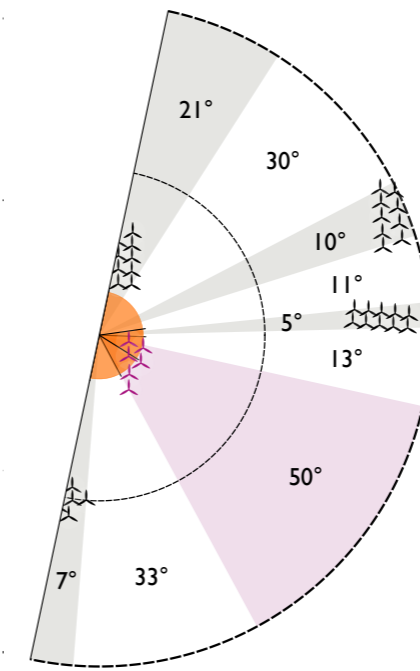




<b>4</b>	<b>CHÂTEAU BIARD</b>				
<b>Ouest</b>	Coordonnées (lambert 93)		Date et heure	Focale	Azimut central de prise de vue
	X : 453963	Y : 6643249	16/03/2017 15h53	50 mm	102°
<b>Habitat proche, petit patrimoine</b>	Hauteur des mâts		Diamètre des rotors	Distance à l'éolienne la plus proche	Distance à l'éolienne la plus éloignée
	112 m		136 m	E01 : 914 m	E04 : 1,9 km

Le château de Biard présente une vue dégagée vers l'ouest et donc en direction du projet. Un petit boisement au nord limite néanmoins la perception. La vue est plus dégagée et plongeante à droite du panorama. Le maillage bocager est bien visible, l'horizon est boisé.

À droite du panorama, le parc éolien de Maisontiers-Tessonnière apparaît au-dessus des boisements.



3.3. Analyse des impacts dans l'aire d'étude rapprochée



Fig. 96 : Vue panoramique initiale (180°)



Fig. 97 : Photomontage panoramique (180°)

Portion du panoramique correspondant à la vue réelle page suivante