

Cartes de bruit stratégiques

Infrastructures routières recevant un trafic supérieur à 3 millions de véhicules par an

Annexe à l'arrêté préfectoral du 13 juillet 2018

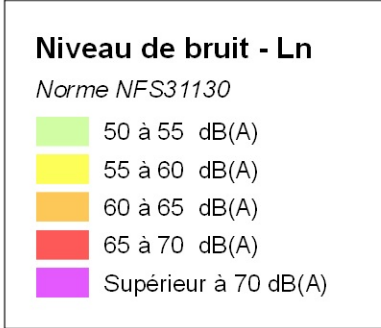

RD 850

Zones exposées au bruit - carte de "type a" - Ln

Département des Deux-Sèvres (79)

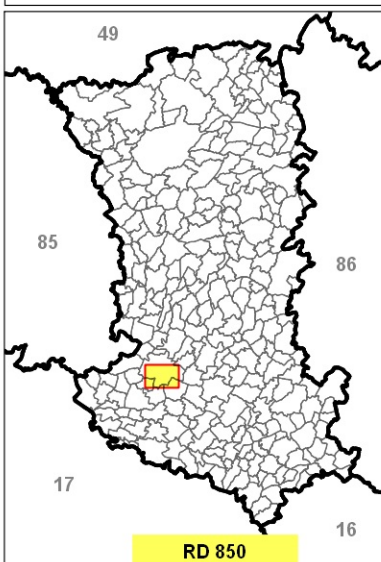


PRÉFET DES DEUX-SÈVRES



Le Ln ou Level night est le niveau d'exposition au bruit moyenné pendant une nuit type de huit heures (22h-6h).

Ces cartes sont une représentation macroscopique de la situation acoustique aux abords des voies. Elles ne peuvent être utilisées pour déterminer des niveaux sonores en façade de bâtiments



Sources :
- Fond de plan SCAN 25® -> IGN
- Données cbs -> VINCI pour Autoroutes
-> CEREMA pour RN, RD et Voies communales

Réalisation DDT 79
Qgis version 2.16.3
Date : 6 / 4 / 2018
Projet : atlas_cbs_infra_a_in_079

