

PRÉFET DES DEUX-SÈVRES

PLAN DE PREVENTION DES RISQUES INONDATION DE LA VALLEE DE LA SEVRE NIORTAISE AMONT

Commune de Sainte-Eanne







Carte du zonage réglementaire
Carte Z7
Echelle: 1/5 000

Janvier 2017
Affaire n° 8310688



Le Secours - 64 avenue des Sablons - 33007 LE HALLAN - Tél : 05 56 13 85 82 - Fax : 05 56 13 85 83

LÉGENDE

-  Limite de la zone inondable pour la crue de référence
-  Limite d'application de la cote de référence
-  40.00 Cote de référence en m NGF
-  Zone rouge foncé
-  Zone rouge clair
-  Zone bleue