







**LÉGENDE**

-  Limite de la zone inondable pour la crue de référence
-  Limite d'application de la cote de référence
-  Cote de référence en m NGF
-  Zone rouge foncé
-  Zone rouge clair
-  Zone bleue



PRÉFET DES DEUX-SÈVRES

**PLAN DE PREVENTION DES RISQUES INONDATION DE LA VALLEE DE LA SEVRE NIORTAISE AMONT**

**Commune de Saint-Maxire**

Carte du zonage réglementaire

Carte Z19

Echelle: 1/ 5 000

Janvier 2017

Affaire n° 8310688



Agence de Bordeaux