









PRÉFET DES DEUX-SÈVRES

LÉGENDE

-  Limite de la zone inondable pour la crue de référence
-  Limite d'application de la cote de référence
-  Cote de référence en m NGF
-  Zone rouge foncé
-  Zone rouge clair
-  Zone bleue

PLAN DE PREVENTION DES RISQUES INONDATION DE LA VALLEE DE LA SEVRE NIORTAISE AMONT

Commune de Nanteuil

Carte du zonage réglementaire

Carte Z8

Echelle: 1/5 000

Janvier 2017

Affaire n° 8310688



Agence de Bordeaux

Le Secteur - 6-8 avenue des Salettes - 33107 LE HALLAN - Tél : 05 56 13 85 62 - Fax : 05 56 13 85 63

