



PRÉFET DES DEUX-SÈVRES

PLAN DE PREVENTION DES RISQUES INONDATION DE LA VALLEE DE LA SEVRE NIORTAISE AMONT

Commune de La Mothe -Saint-Heray

Carte du zonage réglementaire

Carte Z5

Echelle: 1/ 5 000

Janvier 2017







Affaire n° 8310688



Agence de Bordeaux

Le Secteur - 6-8 avenue des Sablons - 33107 LE HAILLAN - Tél : 05 54 13 85 82 - Fax : 05 54 13 85 83

LÉGENDE

-  Limite de la zone inondable pour la crue de référence
-  Limite d'application de la cote de référence
-  Cote de référence en m NGF
-  Zone rouge foncé
-  Zone rouge clair
-  Zone bleue

