









LÉGENDE

-  Limite de la zone inondable pour la crue de référence
-  Limite d'application de la cote de référence
-  Cote de référence en m NGF
-  Zone rouge foncé
-  Zone rouge clair
-  Zone bleue


 LIBERTÉ • ÉGALITÉ • FRATERNITÉ
 RÉPUBLIQUE FRANÇAISE
PREFET DES DEUX-SÈVRES

PLAN DE PREVENTION DES RISQUES INONDATION DE LA VALLEE DE LA SEVRE NIORTAISE AMONT
Commune de La Crèche
 Carte du zonage réglementaire
 Carte Z14
 Echelle: 1/5 000

Janvier 2017
 Affaire n° 8310688


Agence de Bordeaux
Le Buisson - 64 avenue des Saussaies - 33007 LE HALLAN - Tél : 05 56 13 80 02 - Fax : 05 56 13 80 03