



PRÉFET DES DEUX-SÈVRES

PLAN DE PREVENTION DES RISQUES INONDATION DE LA VALLEE DE LA SEVRE NIORTAISE AMONT

Commune d' Echiré

Carte du zonage réglementaire

Carte Z18

Echelle: 1/5 000

Janvier 2017







Affaire n° 8310688



Agence de Bordeaux

Le Dossier : 8 Avenue des Mathématiques - 33077 LE MULLON - Tél : 05 56 10 00 00 - Fax : 05 56 10 00 00

LÉGENDE

-  Limite de la zone inondable pour la crue de référence
-  Limite d'application de la cote de référence
-  40.00 Cote de référence en m NGF
-  Zone rouge foncé
-  Zone rouge clair
-  Zone bleue

