



PRÉFET DES DEUX-SÈVRES

**PLAN DE PREVENTION DES
RISQUES INONDATION DE LA VALLEE DE
LA SEVRE NIORTAISE AMONT**

Commune d' Exireuil

Carte des hauteurs d'eau pour la crue centennale

Carte H9

Echelle: 1/ 5 000









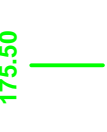


Avril 2015

Affaire n° 8310688



Agence de Bordeaux

LÉGENDE

-  Limite de la zone inondable pour la crue de référence
-  Limite de la zone submersible par + de 0,50 m d'eau
-  Limite de la zone submersible par + de 1 m d'eau
-  Limite de la zone submersible par + de 2 m d'eau
-  Hauteur d'eau comprise entre 0 et 0,50 m
-  Hauteur d'eau comprise entre 0,50 et 1 m
-  Hauteur d'eau comprise entre 1 et 2 m
-  Hauteur d'eau supérieure à 2 m
-  Cote de la crue de référence (en mNGF)
-  Isocote de la crue de référence
-  Limite communale

