

18. PIÈCE JOINTE N°18 : CARTE AU 1/25 000E

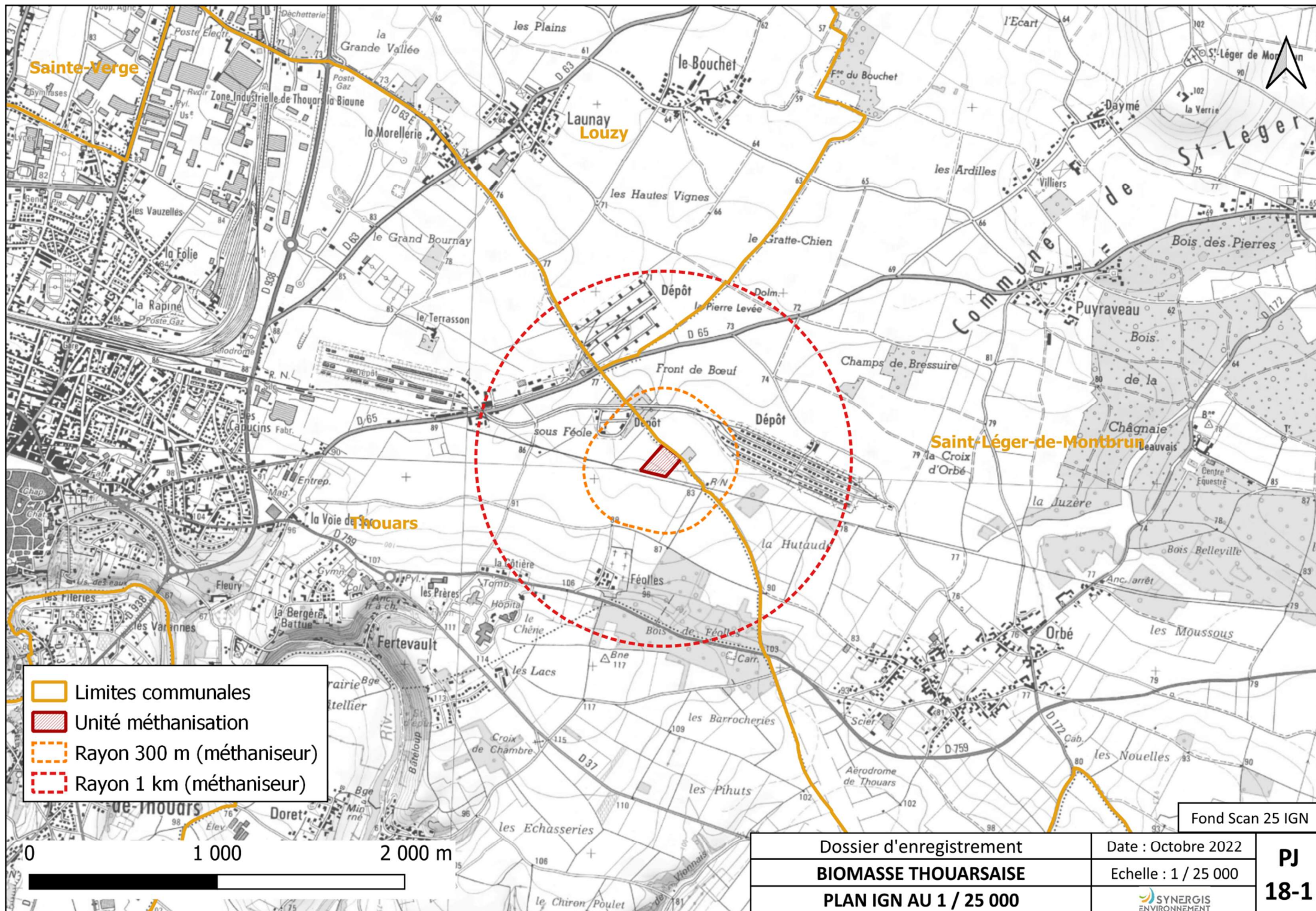
Voir pages suivantes

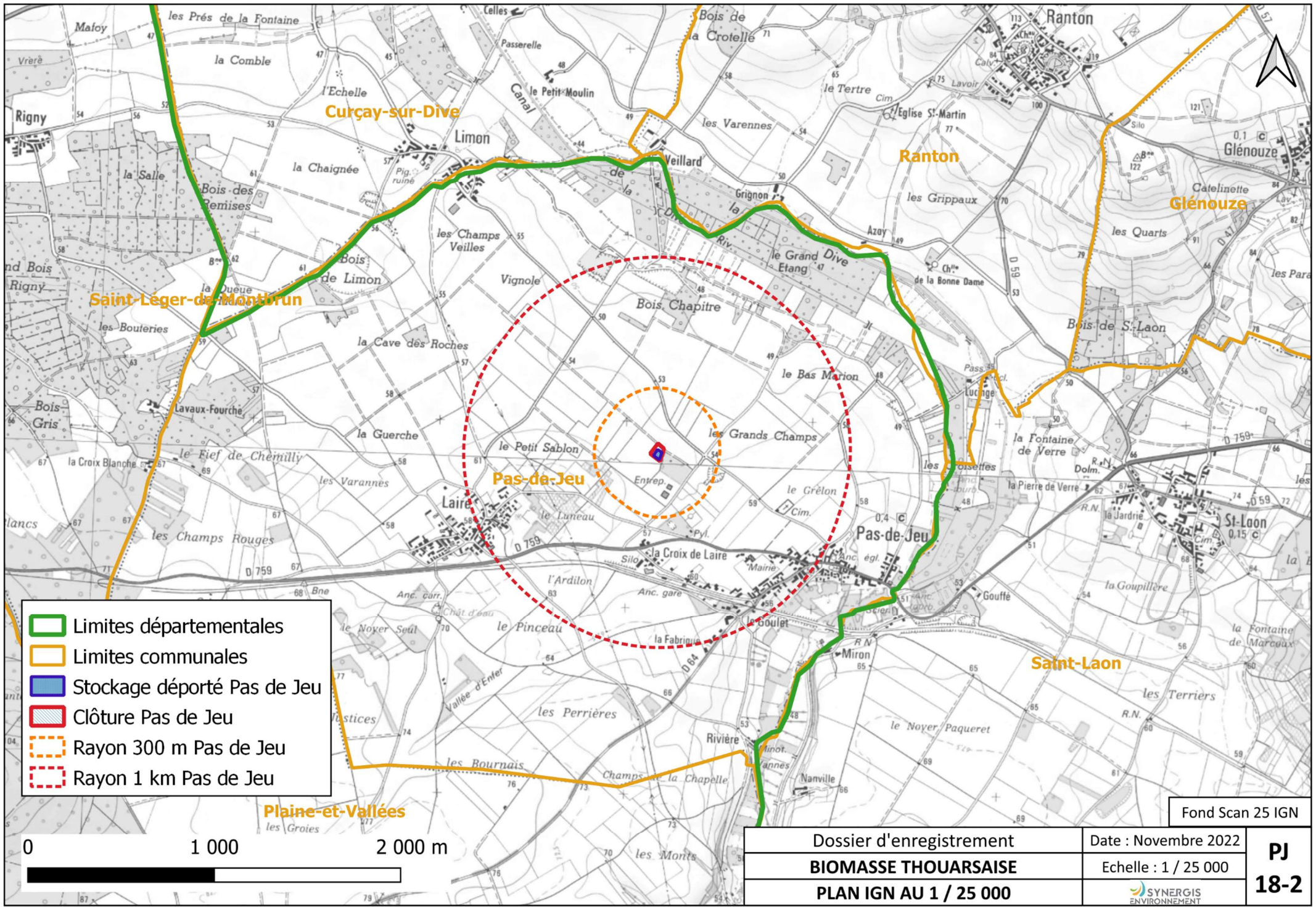
18-1 : Carte au 1/25000e de l'unité de méthanisation projetée







18-2 : Carte au 1/25000e du stockage déporté de Pas-de-Jeu


18-3 : Carte au 1/25000e du stockage déporté de Plaine-et-Vallées

18-4 : Carte au 1/25000e du stockage déporté de Saint-Généroux




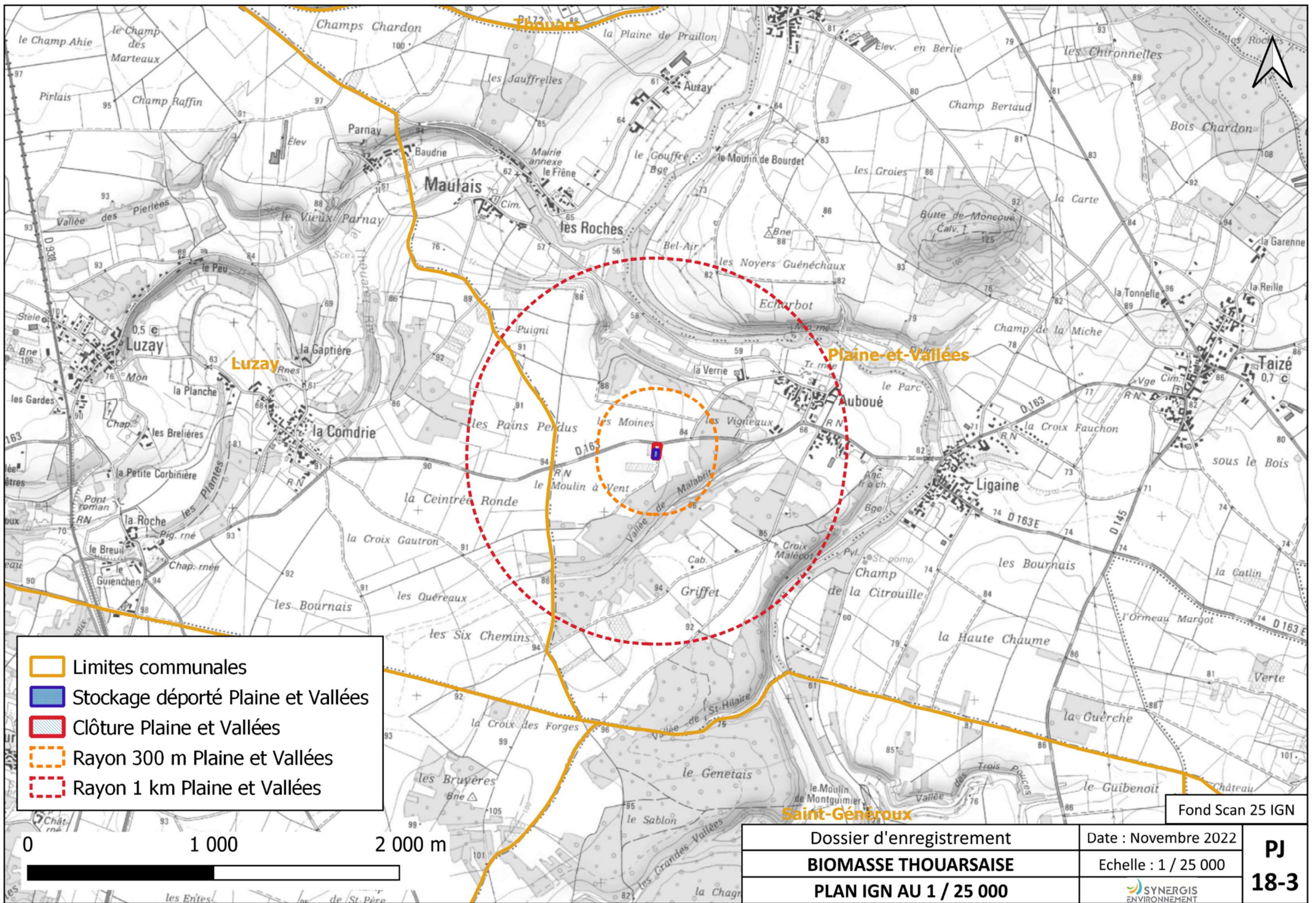


-  Limites départementales
-  Limites communales
-  Stockage déporté Pas de Jeu
-  Clôture Pas de Jeu
-  Rayon 300 m Pas de Jeu
-  Rayon 1 km Pas de Jeu



Fond Scan 25 IGN

Dossier d'enregistrement	Date : Novembre 2022	PJ 18-2
BIOMASSE THOUARSAISE	Echelle : 1 / 25 000	
PLAN IGN AU 1 / 25 000		

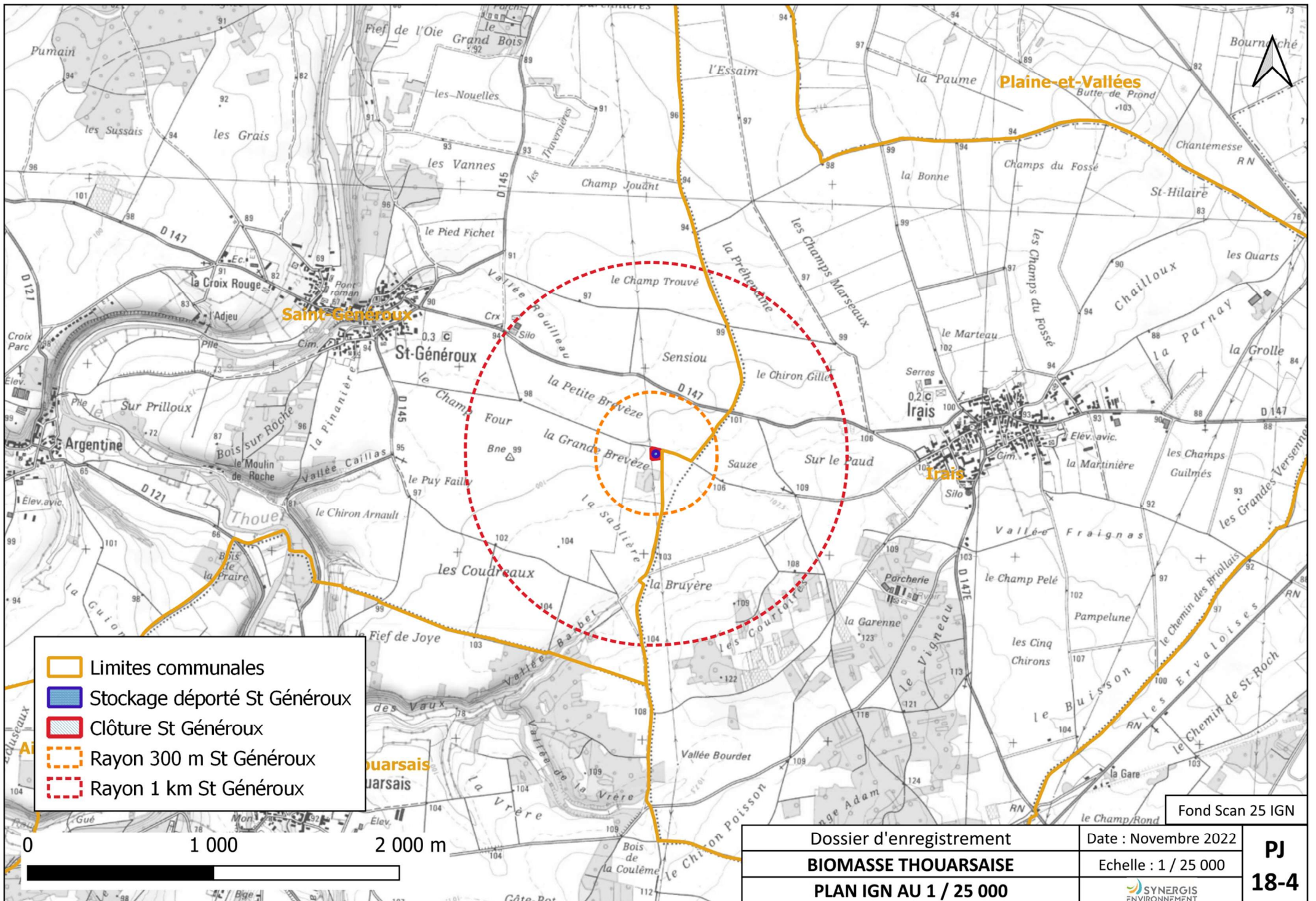


- Limites communales
- Stockage déporté Plaine et Vallées
- Clôture Plaine et Vallées
- Rayon 300 m Plaine et Vallées
- Rayon 1 km Plaine et Vallées

0 1 000 2 000 m

Fond Scan 25 IGN

Dossier d'enregistrement BIOMASSE THOUARSAISE PLAN IGN AU 1 / 25 000	Date : Novembre 2022 Echelle : 1 / 25 000	PJ 18-3
SYNERGIS ENVIRONNEMENT		



- Limites communales
- Stockage déporté St Généroux
- Clôture St Généroux
- Rayon 300 m St Généroux
- Rayon 1 km St Généroux

0 1 000 2 000 m

Fond Scan 25 IGN

Dossier d'enregistrement	Date : Novembre 2022
BIOMASSE THOUARSAISE	Echelle : 1 / 25 000
PLAN IGN AU 1 / 25 000	PJ 18-4
SYNERGIS ENVIRONNEMENT	