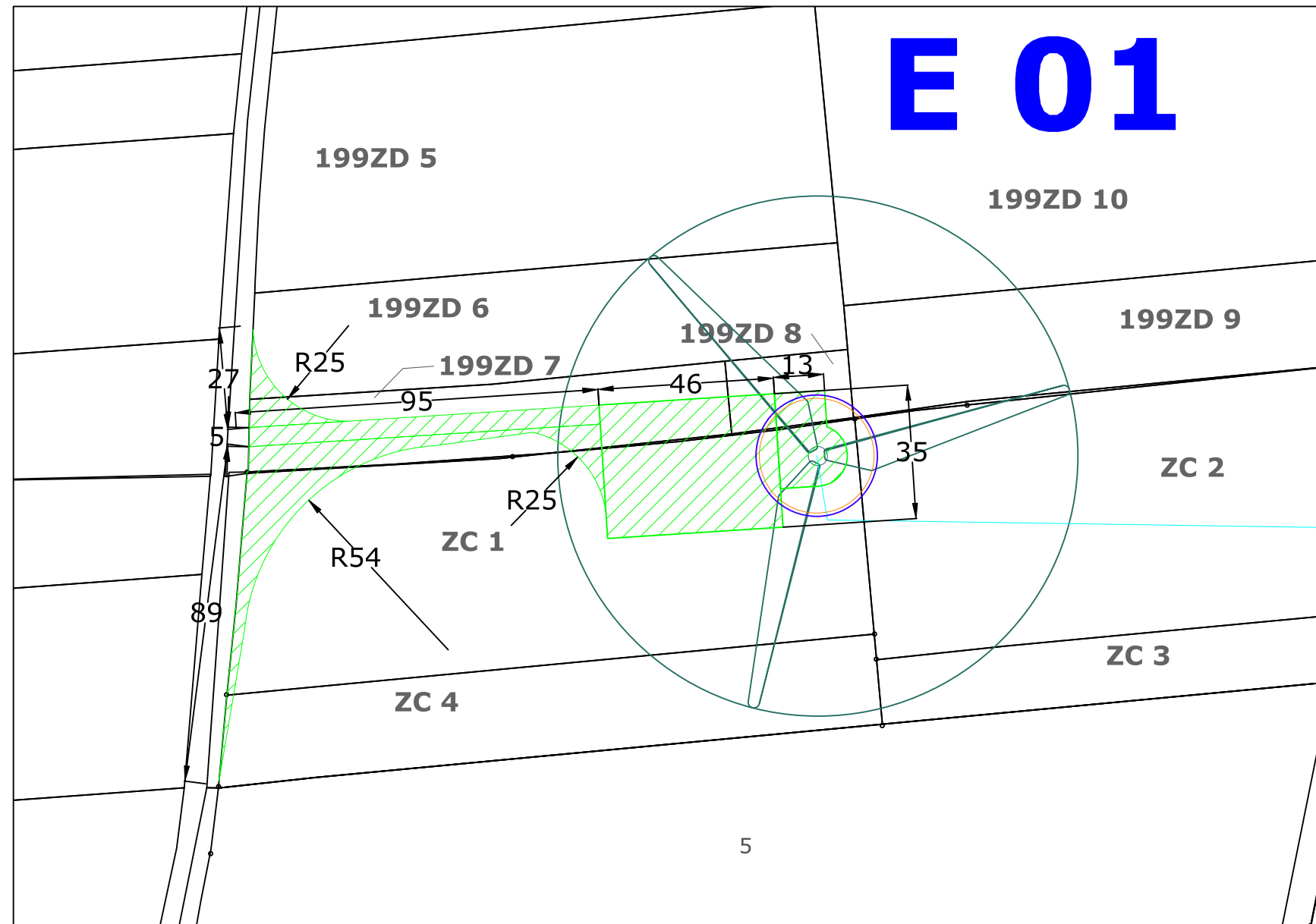


Coordonnées de l'éolienne E01			
Lambert 93 (m)		WGS 84 (dd° mm'ss.s'')	
X :	456,099	N :	46°9'34.08''
Y :	6,567,066	W :	00°9'41.28'

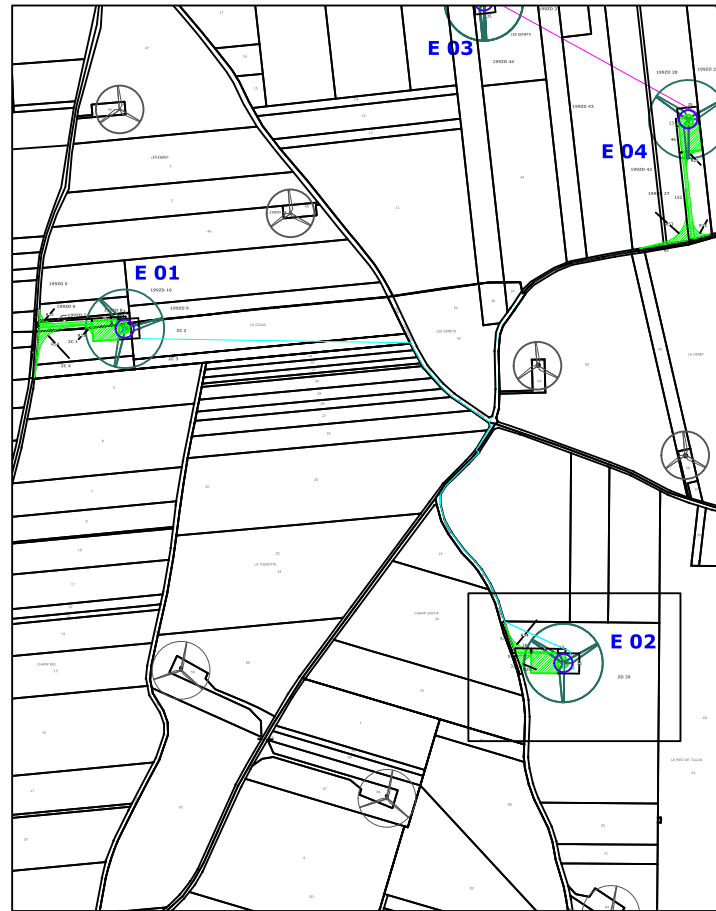


**Légende**

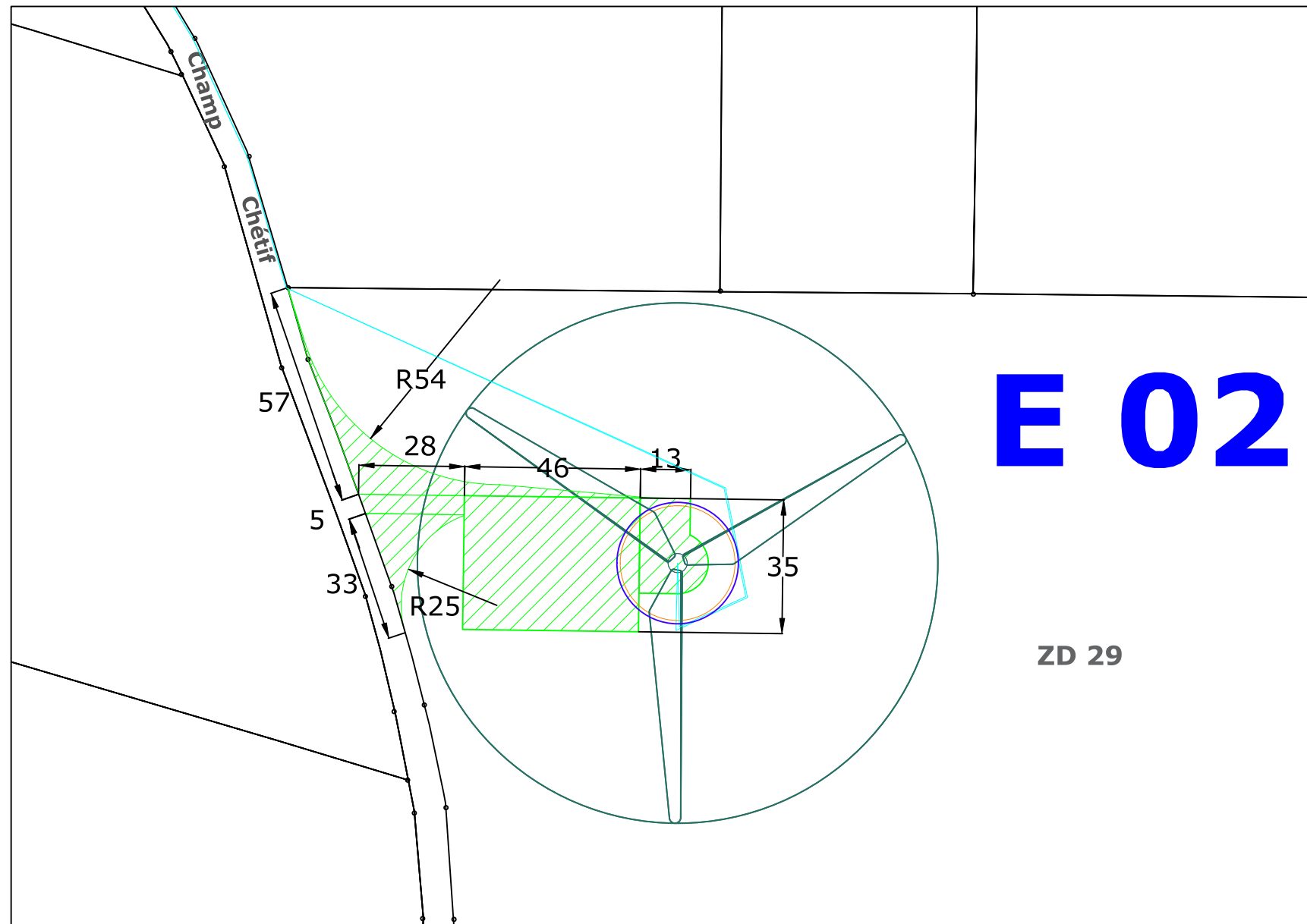
- Eolienne
- Parcs éolien existants/autorisés
- E 00** Nom éolienne
- XX 00** Numéro de la parcelle
- Limites parcellaires
- Aire de montage/accès
- Câble électrique (entrée et sortie potentielle à 360°)

Ferme éolienne des Genêts





Coordonnées de l'éolienne E02			
Lambert 93 (m)		WGS 84 (dd° mm'ss.s'')	
X :	456,859	N :	46°9'16.31''
Y :	6,566,487	W :	00°9'4.77''

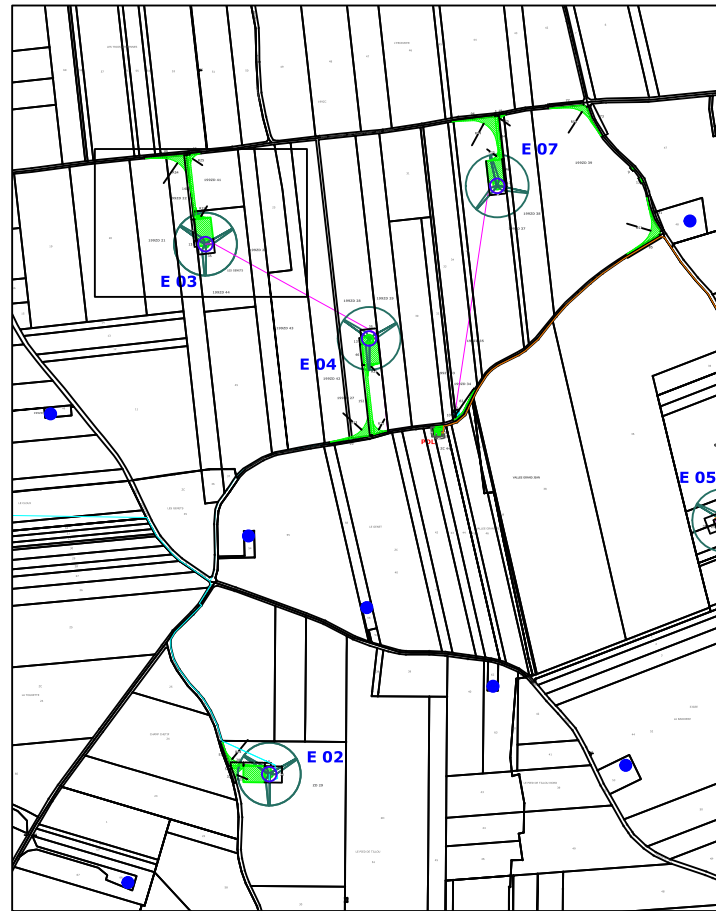


**Légende**

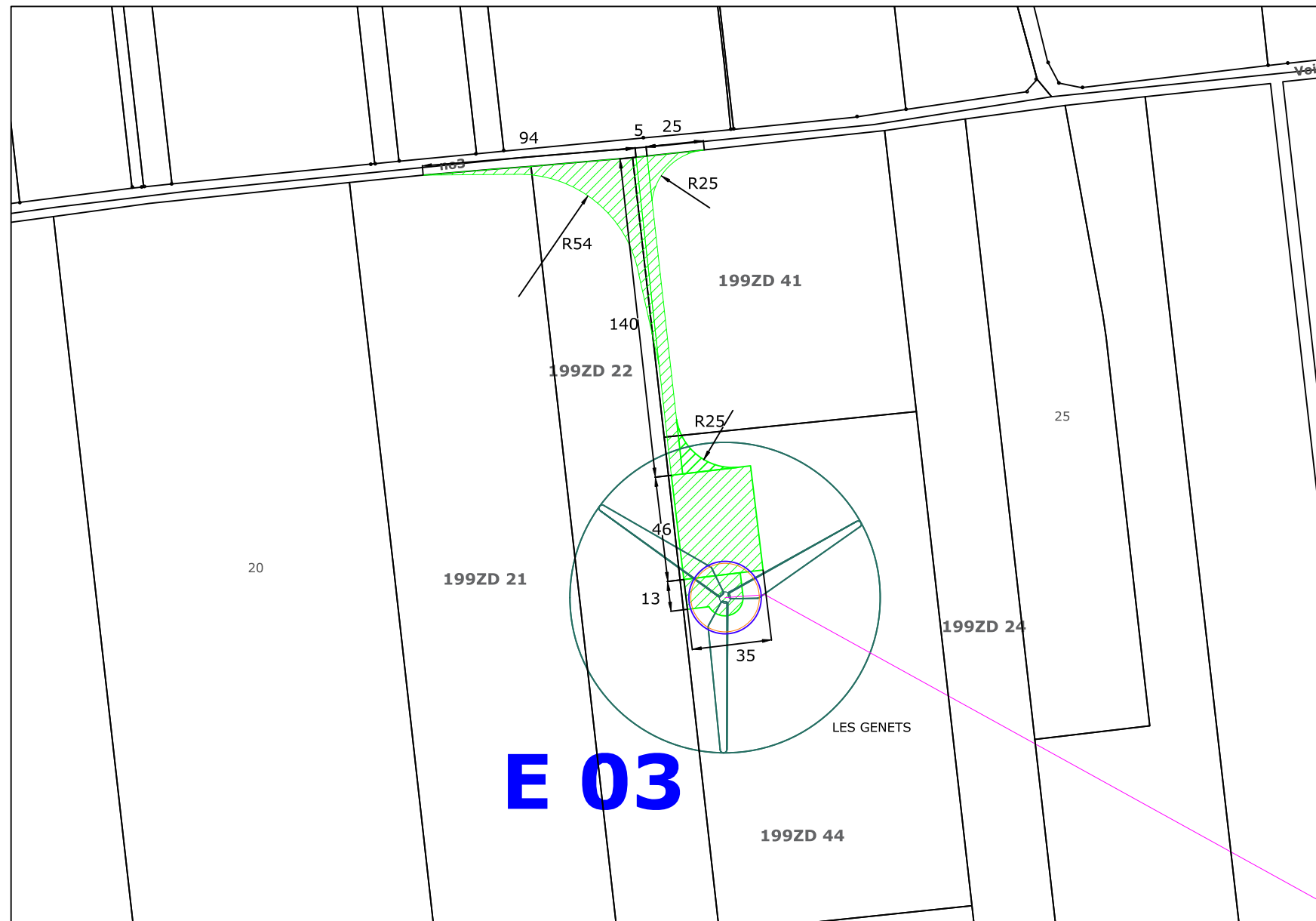
- Eolienne
- Parcs éolien existants/autorisés
- E 00** Nom éolienne
- XX 00 Numéro de la parcelle
- Limites parcellaires
- Aire de montage/accès
- Câble électrique (entrée et sortie potentielle à 360°)

Ferme éolienne des Genêts





Coordonnées de l'éolienne E03			
Lambert 93 (m)		WGS 84 (dd° mm'ss.s")	
X :	456,721	N :	46°9'53.25" N
Y :	6,567,633	W :	00°9'13.34" O



**Légende**

- Eolienne
- Parcs éolien existants/autorisés
- E 00 Nom éolienne
- XX 00 Numéro de la parcelle
- Limites parcellaires
- Aire de montage/accès
- Câble électrique (entrée et sortie potentielle à 360°)

Ferme éolienne des Genêts

