

### Informations du projet éolien

Nombre d'éoliennes : 8  
 Dimension mat | rotor | hauteur totale : 112m | 136m | 180m  
 Orientation rotor : toujours en direction de l'observateur  
 Éolienne la plus proche : E07 : 6,8km  
 Éolienne la plus éloignée : E01 : 8,1 km

### > Zones de visibilité (carte de ZVI)

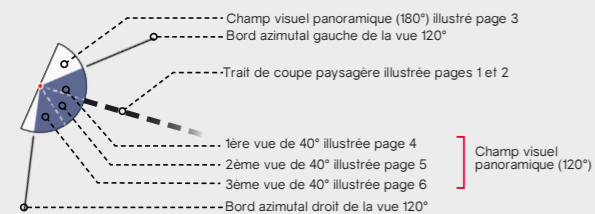
- Angle apparent | 0,1°-0,5°
- Angle apparent | 0,5°-1,0°
- Angle apparent | 1,0°-5,0°
- Angle apparent | 5,0°-180° (angle maximal)

Calcul de ZVI réalisé sur WindPro 3.4  
 Prise en compte du Corine Land Cover pour la prise en compte du tissu végétal (essentiellement les masses boisées majeures)

Pour se représenter les angles...  
 0,5° correspond à une hauteur équivalente (cm) d'un objet de 0,87 cm placé à 1 m de l'oeil  
 1° correspond à une hauteur équivalente (cm) d'un objet de 1,7 cm placé à 1 m de l'oeil  
 5° correspond à une hauteur équivalente (cm) d'un objet de 8,7 cm placé à 1 m de l'oeil

### Légende

#### > Cône de vue



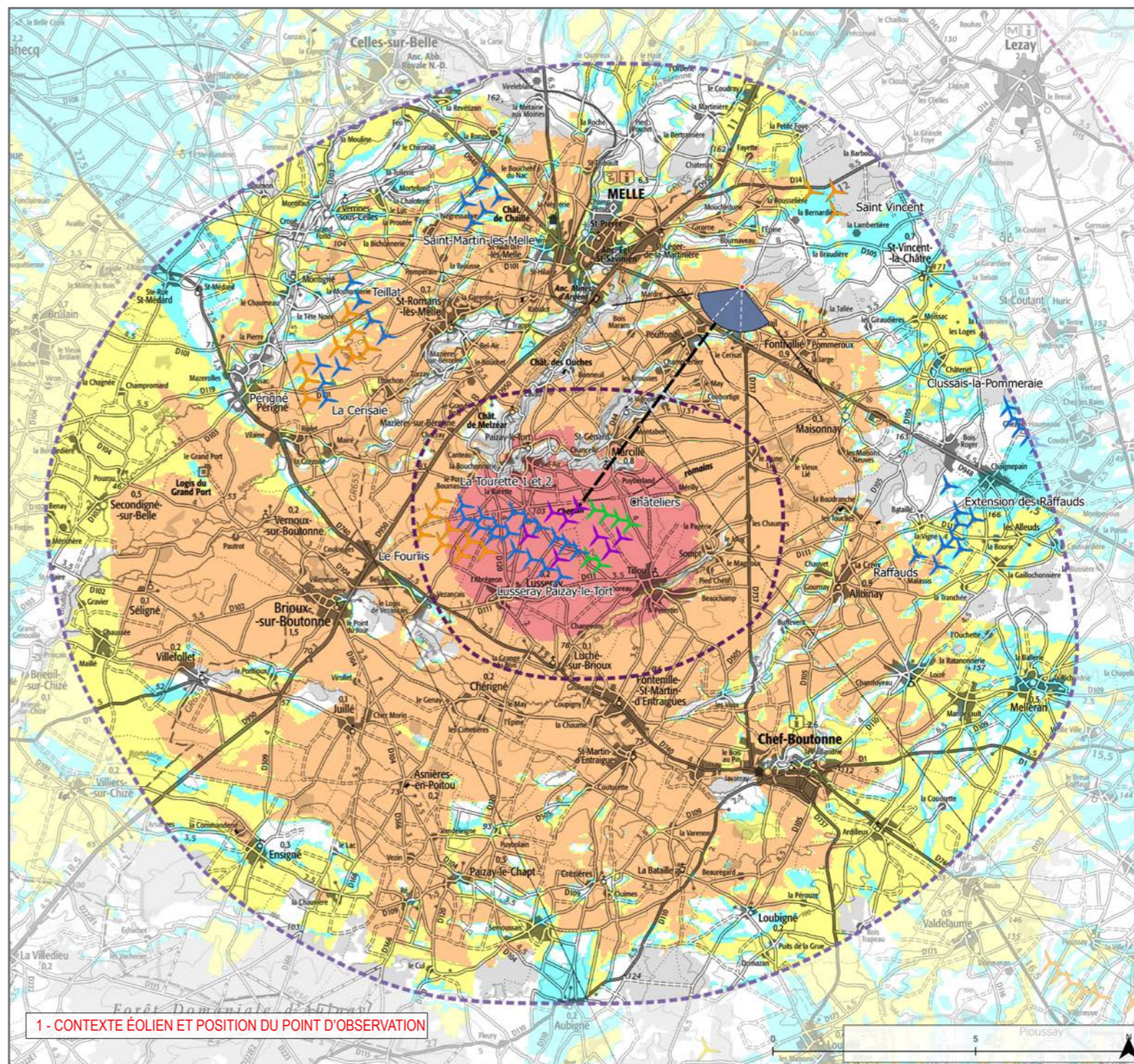
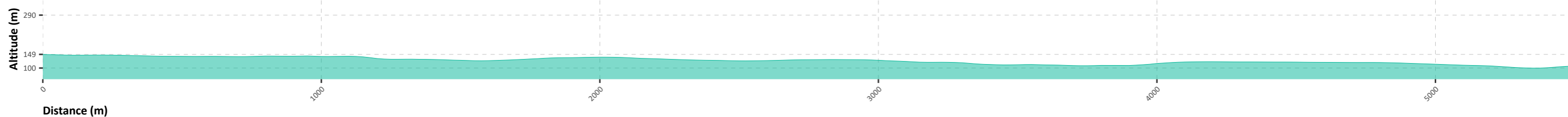
#### > Contexte éolien

- ✈ Parc éolien en service
- ✈ Projet éolien autorisé (PC accordé)
- ✈ Projet éolien en instruction (avis AE)
- ✈ Projet éolien en instruction (sans avis AE)
- ✈ Projet éolien des Genêts

#### > Aires d'étude

- Aire d'étude éloignée
- Aire d'étude rapprochée
- Aire d'étude immédiate

### 2 - PROFIL TOPOGRAPHIQUE



1 - CONTEXTE ÉOLIEN ET POSITION DU POINT D'OBSERVATION

Informations photographie

Identifiant : 16

Coordonnées Lambert 93 (X, Y, Z) : 461403, 6573197, 151,1

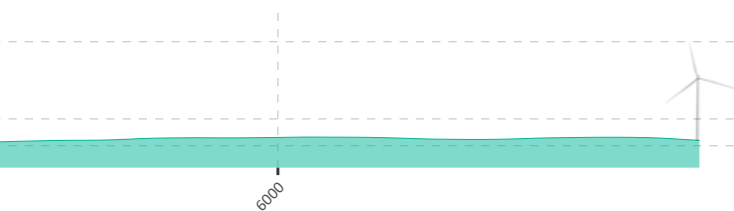
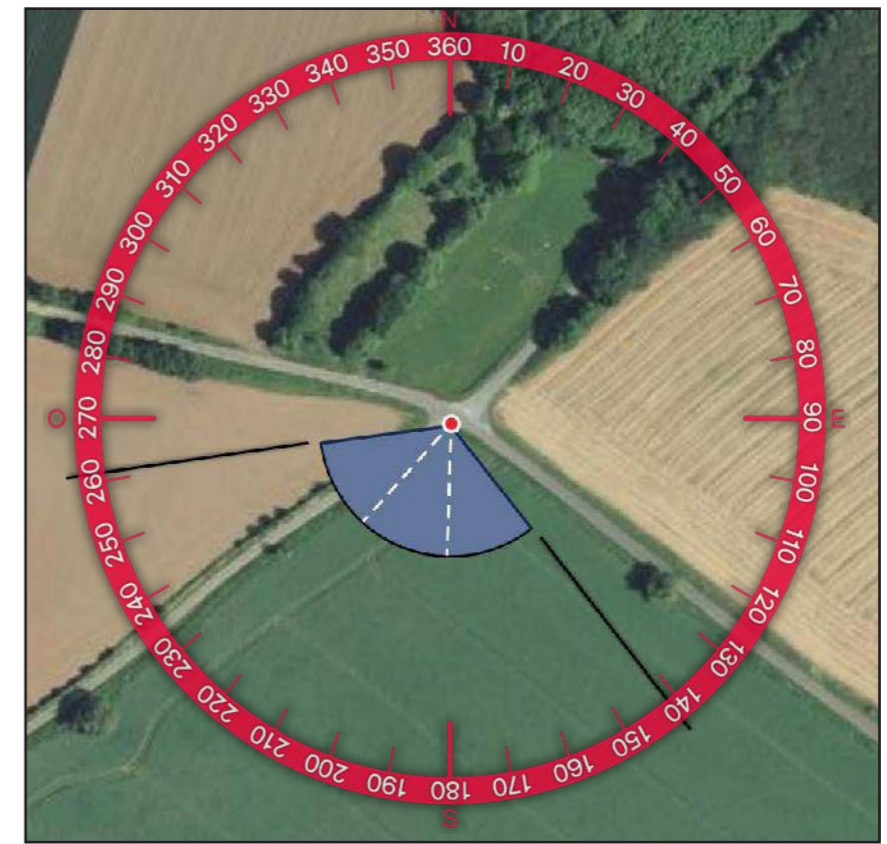
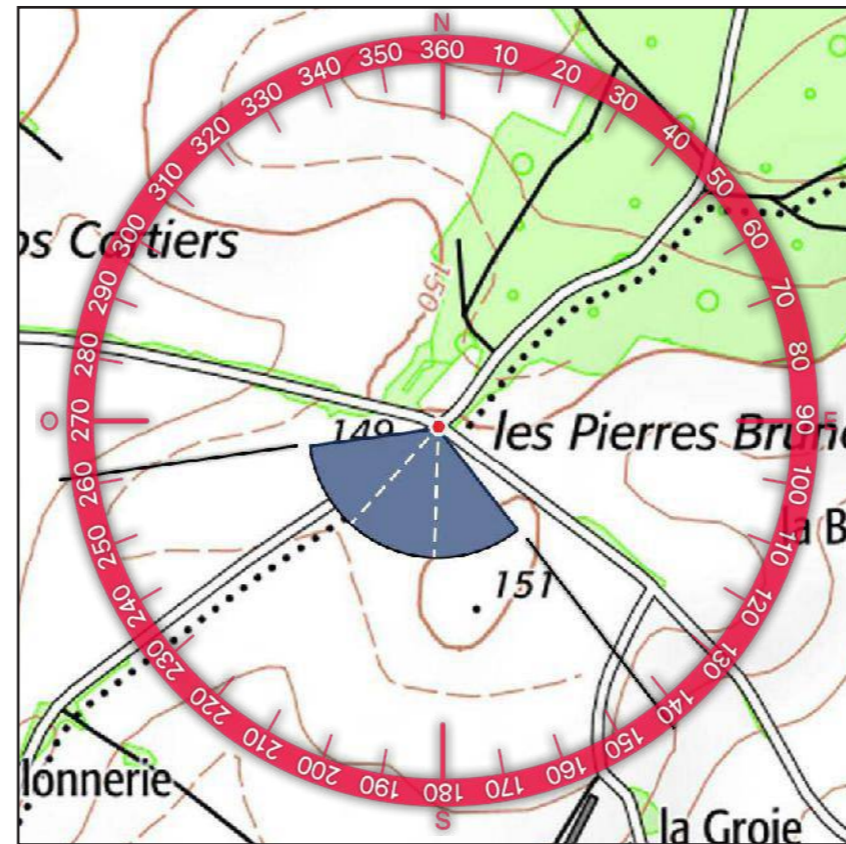
Date et heure de prise de vue : 17/03/2021 09:53

Focale APS-C / Focale 24x36 : 35mm / 52,5 mm

Appareil Photo Numérique : NIKON D5200

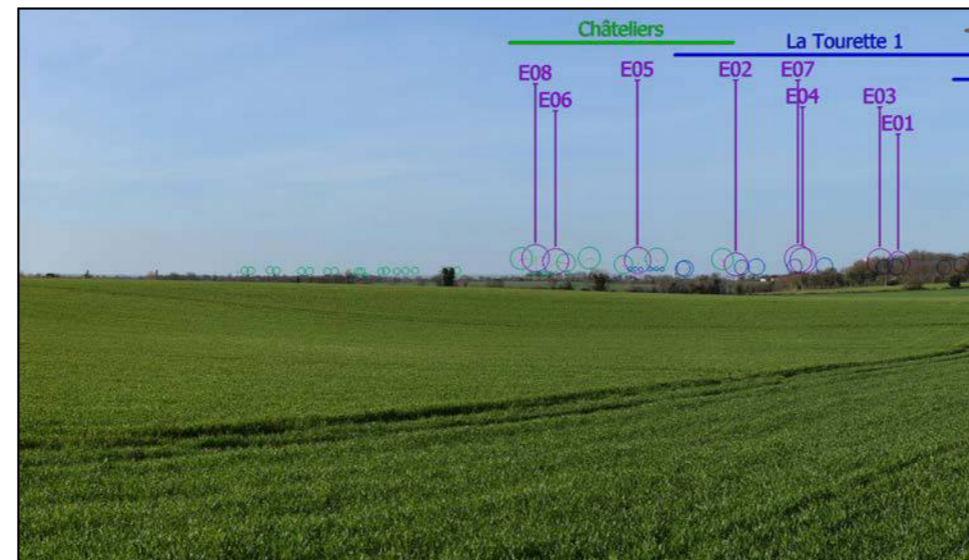
Assemblage panoramique : Cylindrique

Hauteur de prise de vue : 1,6 m





3 - SITUATION EXISTANTE - ( ○ Éolienne en service ○ Éolienne accordée ) - Vue 3x40°



4 - PHOTOSIMULATION - ( ○ Éolienne en service ○ Éolienne accordée ○ Éolienne instruite MRAE ○ Éolienne instruite sans MRAE ○ Projet éolien des Genêts ) - Vue 3x40°



5 - VUE EQUIANGULAIRE - Vue Panoramique 40° x 35°

Maintenir une distance de 45 cm environ entre l'observateur et la planche de photomontage (format A3) afin de reproduire la vision humaine





TYPOLOGIE DE L'ENJEU PAYSAGER	ÉLÉMENT CONCERNÉ	ANALYSE PAYSAGÈRE	TYPOLOGIE DE L'EFFET	ÉVALUATION DE L'IMPACT PAYSAGER					
				Nul	Très faible	Faible	Modéré	Fort	Très fort
Effet cumulé avec un autre parc éolien	PE des Châteliers, de Tourette 1 et 2 et du Fourris	Depuis la lisière ouest du Bois de la Garde, le long de la route communale, la vue est dégagée sur une vaste parcelle. Le regard porte au loin et les bourgs de différents villages sont perceptibles. Celui de Chail apparaît sur la photographie de gauche avec notamment son château d'eau qui se dessine sur l'horizon. L'église de Chail est classée au titre des monuments historique et est implantée à proximité du château d'eau. Toutefois, au regard de sa distance d'éloignement elle n'est pas perceptible depuis ce point de vue. Les parcs des Châteliers, de Tourette 1 et 2 et du Fourris apparaissent en arrière-plan du village de Pouffonds dissimulé dans un écrin boisé. Les éoliennes des parcs sont pour la plupart visible dans leur ensemble et quelques effets de chevauchements visuels sont perceptibles entre les rotors des différents parcs. Une partie du parc de Tourette 2 est masquée par le relief. Le projet des Genêts s'inscrit au sein de ce pôle éolien. Sa prégnance est similaire au parc des Châteliers. Son implantation densifie un pôle éolien existant et ne génère pas d'effet d'étalement sur l'horizon ou d'effet de mitage. Il s'inscrit en densification de l'existant c'est pourquoi l'impact paysager depuis ce point de vue est faible.	> Effet de renforcement du motif éolien > Effet de densification	Nul	Très faible	Faible	Modéré	Fort	Très fort
Perception depuis l'habitat ou covisibilité avec une silhouette de bourg	Covisibilité avec la silhouette de bourg de Chail		> Phénomène de covisibilité	Nul	Très faible	Faible	Modéré	Fort	Très fort
Visibilité ou covisibilité avec un édifice ou un site protégé	Covisibilité avec l'église de Chail		> Phénomène de covisibilité	Nul	Très faible	Faible	Modéré	Fort	Très fort

Informations du projet éolien

Nombre d'éoliennes : 8  
 Dimension mat | rotor | hauteur totale : 112m | 136m | 180m  
 Orientation rotor : toujours en direction de l'observateur  
 Éolienne la plus proche : E08 : 6,4km  
 Éolienne la plus éloignée : E01 : 7,8 km

> Zones de visibilité (carte de ZVI)

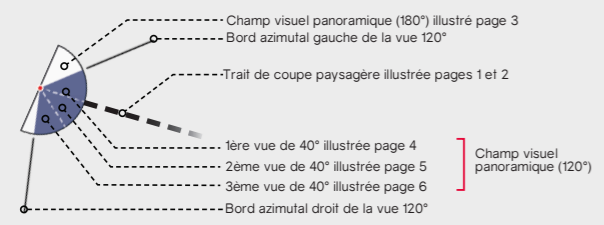
- Angle apparent | 0,1°-0,5°
- Angle apparent | 0,5°-1,0°
- Angle apparent | 1,0°-5,0°
- Angle apparent | 5,0°-180° (angle maximal)

Calcul de ZVI réalisé sur WindPro 3.4  
 Prise en compte du Corine Land Cover pour la prise en compte du tissu végétal (essentiellement les masses boisées majeures)

Pour se représenter les angles...  
 0,5° correspond à une hauteur équivalente (cm) d'un objet de 0,87 cm placé à 1 m de l'oeil  
 1° correspond à une hauteur équivalente (cm) d'un objet de 1,7 cm placé à 1 m de l'oeil  
 5° correspond à une hauteur équivalente (cm) d'un objet de 8,7 cm placé à 1 m de l'oeil

Légende

> Cône de vue

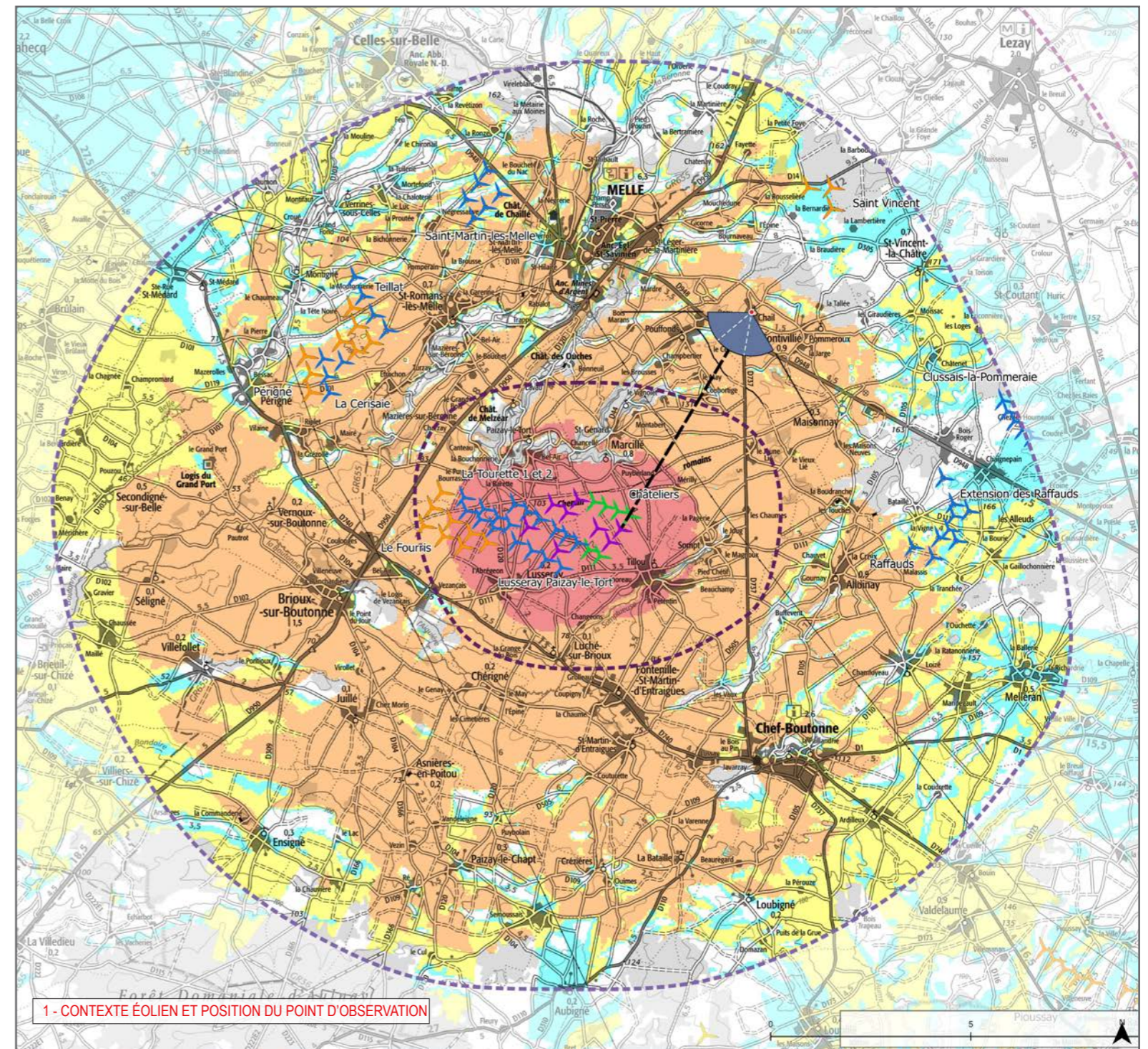


> Contexte éolien

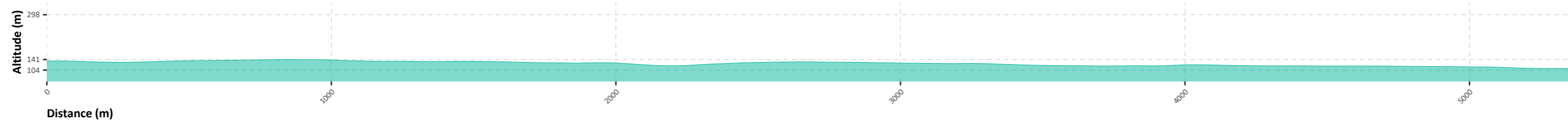
- ✈ Parc éolien en service
- ✈ Projet éolien autorisé (PC accordé)
- ✈ Projet éolien en instruction (avis AE)
- ✈ Projet éolien en instruction (sans avis AE)
- ✈ Projet éolien des Genêts

> Aires d'étude

- Aire d'étude éloignée
- Aire d'étude rapprochée
- Aire d'étude immédiate



2 - PROFIL TOPOGRAPHIQUE



IMPACTS PAYSAGERS

LE PROJET ÉOLIEN DES GENÈTS - VOILET PAYSAGER



## Informations photographie

Identifiant : 17

Coordonnées Lambert 93 (X, Y, Z) : 461688, 6572449, 137,1

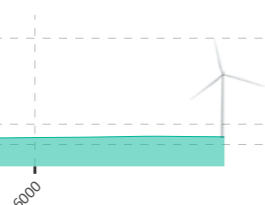
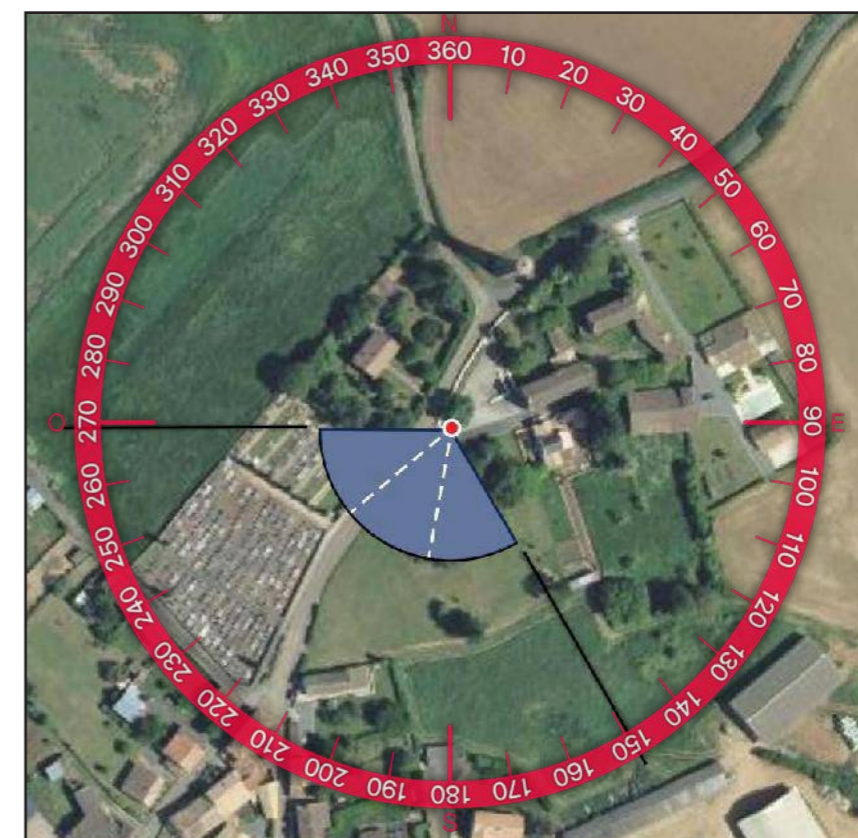
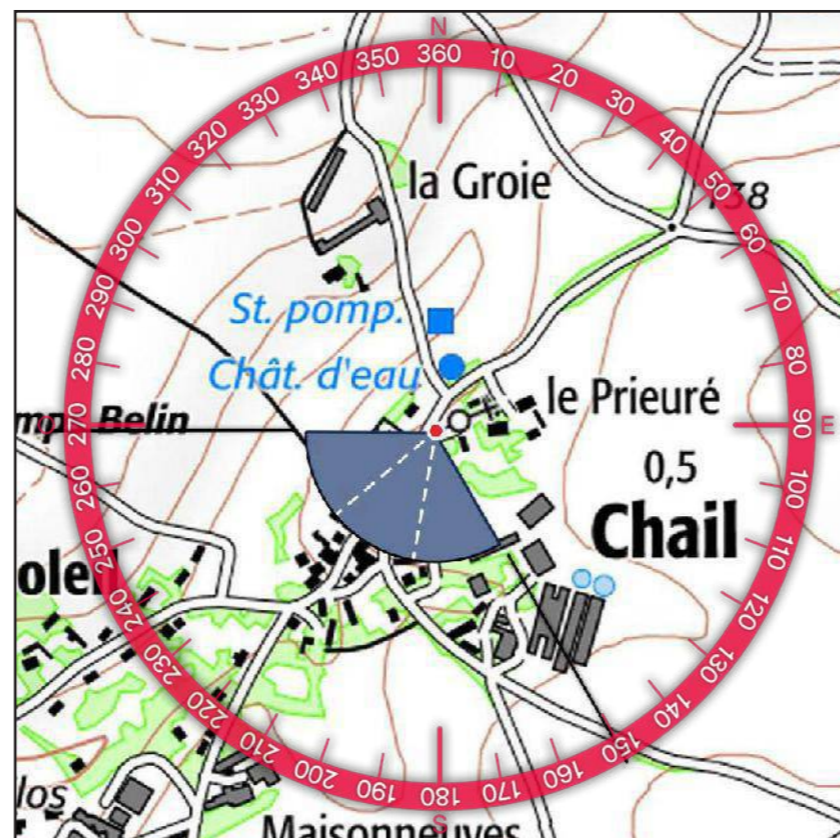
Date et heure de prise de vue : 17/03/2021 10:00

Focale APS-C / Focale 24x36 : 35mm / 52,5 mm

Appareil Photo Numérique : NIKON D5200

Assemblage panoramique : Cylindrique


Hauteur de prise de vue : 1,6 m







3 - SITUATION EXISTANTE - (  Éolienne en service  Éolienne accordée ) - Vue 3x40°



4 - PHOTOSIMULATION - (  Éolienne en service  Éolienne accordée  Éolienne instruite MRAE  Éolienne instruite sans MRAE  Projet éolien des Genêts ) - Vue 3x40°