











FIGURE 66 : CARTE DES MONUMENTS HISTORIQUES

PROJET ÉOLIEN
DES GENÈTS

-  Zone d'implantation potentielle (ZIP)
-  Aire immédiate
-  Aire rapprochée
-  Monument Historique
délimitation et numérotation
-  Périmètre de protection
rayon de 500 m - édifice classé
-  rayon de 500 m - édifice inscrit

Angle apparent

-  0,1 - 0,5°
-  0,5 - 1°
-  10 - 5,0°
-  5,0 - 108,0° (angle maximal)

À noter que les zones non colorées sont hors ZVI

Informations relatives au calcul de la ZVI

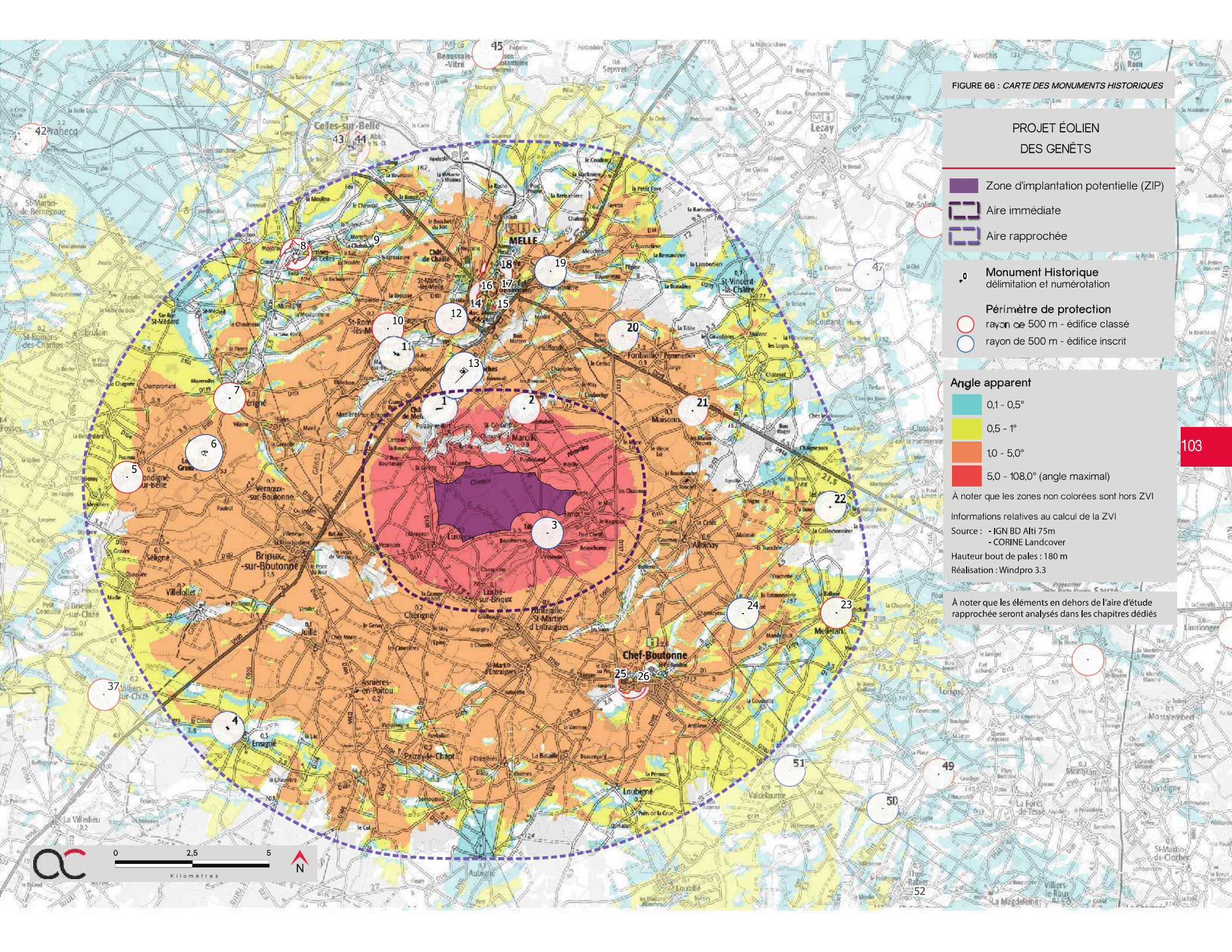
Source : - IGN BD Alti 75m

- CORINE Landcover

Hauteur bout de pales : 180 m

Réalisation : Windpro 3.3

À noter que les éléments en dehors de l'aire d'étude rapprochée seront analysés dans les chapitres dédiés



■ PRÉSENTATION DES MONUMENTS HISTORIQUES

Num	NOM	COMMUNE	DÉPARTEMENT	PROTECTION	DISTANCE DU VIP (en km)	CADRE PAYSAGER	ANALYSE DE LA VISIBILITÉ THÉORIQUE	VISIBILITÉ PRÉSENTIE DU VIP	COVISIBILITÉ PRÉSENTIE AVEC LE VIP
AIRE D'ÉTUDE RAPPROCHÉE									
4	Commanderie (restes de la)	Ensigné	79	Inscrit	9,4	Implanté en milieu agricole à proximité d'une zone boisée	En ZVI	VIP masqué par la trame végétale	Pas de covisibilité présente en raison du relief
5	Eglise	Secondigné-sur-Belle	79	Classé	9,9	Implanté en centre-bourg de Secondigné-sur-Belle	En ZVI	VIP masqué par la trame bâtie	Potentielle covisibilité entre le VIP et l'église
6	Domaine du Grand Port	Vernoux-sur-Boutonne	79	Inscrit	7,4	Implanté sur une plaine agricole proche de haies bocagères	En ZVI	VIP potentiellement visible depuis les abords du domaine	Pas de covisibilité présente en raison du relief et de la trame végétale
7	Eglise Saint-Martin	Périgné	79	Classé	7,1	Implanté au centre du bourg de Périgné	Hors ZVI	VIP masqué par le relief et la trame bâtie	Pas de covisibilité présente en raison du relief et de la trame végétale
8	Eglise de Verrines	Celles-sur-Belle	79	Classé	8,5	Implanté dans le centre-bourg du hameau de Verrines-sous-Celles	Hors ZVI	VIP masqué par le relief et la trame bâtie	Pas de covisibilité présente en raison de la trame végétale
9	Menhirs (trois)	Celles-sur-Belle	79	Classé	7,7	Implanté sur une plaine de champs ouverts	Partiellement en ZVI	VIP masqué par le relief	Pas de covisibilité présente en raison de la trame végétale
10	Eglise Saint-Romain	Saint-Romans-lès-Melle	79	Classé	5,1	Implanté sur la périphérie de Saint-Romans-lès-Melle en lisière de boisements	En ZVI	VIP masqué par la trame végétale	Pas de covisibilité présente en raison du relief et de la trame végétale
11	Cure	Mazières-sur-Béronne	79	Partiellement Inscrit	4,2	Implanté sur la périphérie de Saint-Romans-lès-Melle en lisière de boisements	Hors ZVI	VIP masqué par le relief	Pas de covisibilité présente en raison du relief et de la trame végétale
12	Château de Gagemont	Saint-Martin-lès-Melle	79	Partiellement Inscrit	4,7	Implanté au centre du bourg de Saint-Martin-lès-Melle	En ZVI	VIP masqué par le relief et la trame végétale	Pas de covisibilité présente en raison du relief et de la trame végétale
13	Château des Ouches	Saint-Génard	79	Partiellement Inscrit	3,1	Implanté en zone agricole bocagère proche d'un vallon	En ZVI	VIP masqué par la trame végétale	Pas de covisibilité présente en raison du relief et de la trame végétale
14	Eglise Saint-Hilaire	Melle	79	Classé	5,5	Implanté en centre bourg de Melle proche d'un vallon	En ZVI	VIP masqué par le relief et la trame végétale	Pas de covisibilité présente en raison du relief et de la trame végétale
15	Hospice	Melle	79	Partiellement Classé	5,5	Implanté en centre-bourg de Melle	En ZVI	VIP masqué par la trame bâtie	Pas de covisibilité présente en raison du relief et de la trame bâtie
16	Eglise Saint-Savinien	Melle	79	Classé	5,5	Implanté en centre bourg de Melle	En ZVI	VIP masqué par la trame bâtie	Pas de covisibilité présente en raison du relief et de la trame bâtie
17	Palais de Justice	Melle	79	Partiellement Classé	5,6	Implanté en centre bourg de Melle	En ZVI	VIP masqué par la trame bâtie	Pas de covisibilité présente en raison du relief et de la trame bâtie
18	Eglise Saint-Pierre	Melle	79	Classé	6,2	Implanté au centre du bourg de Melle proche d'un vallon	En ZVI	VIP masqué par la trame bâtie	Pas de covisibilité présente en raison du relief et de la trame végétale
19	Eglise Saint-Léger les Melle	Saint-Léger-de-la-Martinière	79	Inscrit	6,5	Implanté en périphérie de Saint-Léger-de-la-Martinière proche d'espaces agricoles bocagers	En ZVI	VIP masqué par la trame bâtie	Pas de covisibilité présente en raison du relief et de la trame végétale
20	Eglise Saint-Pierre	Chail	79	Partiellement Inscrit	5,2	Implanté en périphérie du village de Chail aux abords de zones agricoles	En ZVI	VIP potentiellement visible depuis les abords de l'église	Pas de covisibilité présente en raison de la trame bâtie
21	Eglise Notre-Dame	Maisonnay	79	Partiellement Classé	4,6	Implanté dans le village de Maisonnay en limite de parcellaire agricole	En ZVI	VIP masqué par la trame végétale	Pas de covisibilité présente en raison du relief et de la trame végétale
22	Eglise Notre-Dame	Les Alleuds	79	Inscrit	8,3	Implanté au milieu de parcelles agricoles et sur l'extrémité du village d'Alleuds	En ZVI	VIP masqué par la trame bâtie et végétale	Pas de covisibilité présente en raison du relief et de la trame végétale
23	Eglise	Melleran	79	Classé	9,3	Implanté en centre-bourg de Melleran	En ZVI	VIP masqué par le relief et la trame bâtie	Pas de covisibilité présente en raison du relief et de la trame végétale
24	Eglise de Loizé	Gournay-Loizé	79	Inscrit	6,6	Implanté en périphérie du village de Gournay-Loizé	En ZVI	VIP masqué par la trame bâtie	Covisibilité présente entre le VIP et l'église
25	Château de Javarzay	Chef-Boutonne	79	Classé	5,8	Implanté en périphérie du village de Chef-Boutonne proche de la vallée de la Boutonne	En ZVI	VIP masqué par le relief et la trame bâtie	Potentielle covisibilité entre le VIP et le château
26	Eglise de Javarzay	Chef-Boutonne	79	Classé	5,9	Implanté en périphérie du village de Chef-Boutonne proche de la vallée de la Boutonne	En ZVI	VIP masqué par le relief et la trame bâtie	Potentielle covisibilité entre le VIP et l'église

Figure 67 : Liste des monuments historiques de l'aire d'étude rapprochée



MH 5 - ÉGLISE // SECONDIGNÉ-SUR-BELLE

> Risque de covisibilité



Photo 64 : Covisibilité indirecte entre le VIP et l'église de Secondigné-sur-Belle

Degré d'ouverture sur le paysage : Depuis la route communale à l'ouest du village de Secondigné-sur-Belle, la vue s'ouvre sur le village implanté dans la vallée de la Belle. Le regard passe au-dessus des habitations et le VIP apparaît en arrière-plan avec une prégnance très faible.

> VALEUR DE LA SENSIBILITÉ : TRÈS FAIBLE

MH 6 - DOMAINE DU GRAND-PORT // VERNOUX-SUR-BOUTONNE

> Risque de visibilité



Photo 65 : VIP masqué par la trame végétale dense de la ripisylve du vallon

Degré d'ouverture sur le paysage : Le domaine du Grand Port se situe à l'ouest d'un vallon où la ripisylve est très dense et ferme la vue. Le VIP se situe en arrière-plan de cette trame végétale. Il se trouve masqué dans son ensemble par la végétation. La sensibilité depuis ce monument historique est nulle.

> VALEUR DE LA SENSIBILITÉ : NULLE

MH 20 - ÉGLISE SAINT-PIERRE // CHAIL

> Risque de visibilité



Photo 66 : Depuis les abords de l'église Saint-Pierre, le VIP apparaît à travers une fenêtre visuelle

Degré d'ouverture sur le paysage : L'église Saint-Pierre se situe en centre-bourg du village de Chail. Elle est entourée d'un écrin de végétation qui ferme la majorité des vues en direction du VIP. Toutefois, une fenêtre visuelle s'ouvre sur le lointain. Le VIP apparaît à travers cette ouverture avec une prégnance minime au-dessus de quelques toits d'habitation. La sensibilité pressentie est très faible.

> VALEUR DE LA SENSIBILITÉ : TRÈS FAIBLE

MH 24 - ÉGLISE DE LOIZÉ // GOURNAY-LOIZÉ

> Risque de covisibilité



Photo 67 : Depuis la route communale au sud/est du village le VIP apparaît en situation de covisibilité avec l'église

Degré d'ouverture sur le paysage : Depuis la route communale au sud-est de Gournay-Loizé, la végétation bordant la route s'interrompt par moment et la vue s'ouvre partiellement sur l'église et le village. Le VIP apparaît en arrière-plan, légèrement filtré par la végétation privée, et tronquée par la trame bâtie. En raison de son éloignement et des différents filtres visuels, la sensibilité pressentie est très faible.

> VALEUR DE LA SENSIBILITÉ : TRÈS FAIBLE

■ SYNTHÈSE DE LA SENSIBILITÉ DES MONUMENTS HISTORIQUES

Num	NOM	COMMUNE	DÉPARTEMENT	PROTECTION	DISTANCE DU VIP (en km)	CADRE PAYSAGER	ANALYSE DE LA VISIBILITÉ THÉORIQUE	SENSIBILITÉ VISIBILITÉ	SENSIBILITÉ COVISIBILITÉ
AIRE D'ÉTUDE RAPPROCHÉE									
4	Commanderie (restes de la)	Ensigné	79	Inscrit	9,4	Implanté en milieu agricole à proximité d'une zone boisée	En ZVI	NULLE	NULLE
5	Eglise	Secondigné-sur-Belle	79	Classé	9,9	Implanté en centre-bourg de Secondigné-sur-Belle	En ZVI	NULLE	TRÈS FAIBLE
6	Domaine du Grand Port	Vernoux-sur-Boutonne	79	Inscrit	7,4	Implanté sur une plaine agricole proche de haies bocagères	En ZVI	NULLE	NULLE
7	Eglise Saint-Martin	Périgné	79	Classé	7,1	Implanté au centre du bourg de Périgné	Hors ZVI	NULLE	NULLE
8	Eglise de Verrines	Celles-sur-Belle	79	Classé	8,5	Implanté dans le centre-bourg du hameau de Verrines-sous-Celles	Hors ZVI	NULLE	NULLE
9	Menhirs (trois)	Celles-sur-Belle	79	Classé	7,7	Implanté sur une plaine de champs ouverts	Partiellement en ZVI	NULLE	NULLE
10	Eglise Saint-Romain	Saint-Romans-lès-Melle	79	Classé	5,1	Implanté sur la périphérie de Saint-Romans-lès-Melle en lisière de boisements	En ZVI	NULLE	NULLE
11	Cure	Mazières-sur-Béronne	79	Partiellement Inscrit	4,2	Implanté sur la périphérie de Saint-Romans-lès-Melle en lisière de boisements	Hors ZVI	NULLE	NULLE
12	Château de Gagemont	Saint-Martin-lès-Melle	79	Partiellement Inscrit	4,7	Implanté au centre du bourg de Saint-Martin-lès-Melle	En ZVI	NULLE	NULLE
13	Château des Ouches	Saint-Génard	79	Partiellement Inscrit	3,1	Implanté en zone agricole bocagère proche d'un vallon	En ZVI	NULLE	NULLE
14	Eglise Saint-Hilaire	Melle	79	Classé	5,5	Implanté en centre bourg de Melle proche d'un vallon	En ZVI	NULLE	NULLE
15	Hospice	Melle	79	Partiellement Classé	5,5	Implanté en centre-bourg de Melle	En ZVI	NULLE	NULLE
16	Eglise Saint-Savinien	Melle	79	Classé	5,5	Implanté en centre bourg de Melle	En ZVI	NULLE	NULLE
17	Palais de Justice	Melle	79	Partiellement Classé	5,6	Implanté en centre bourg de Melle	En ZVI	NULLE	NULLE
18	Eglise Saint-Pierre	Melle	79	Classé	6,2	Implanté au centre du bourg de Melle proche d'un vallon	En ZVI	NULLE	NULLE
19	Eglise Saint-Léger les Melle	Saint-Léger-de-la-Martinière	79	Inscrit	6,5	Implanté en périphérie de Saint-Léger-de-la-Martinière proche d'espaces agricoles bocagers	En ZVI	NULLE	NULLE
20	Eglise Saint-Pierre	Chail	79	Partiellement Inscrit	5,2	Implanté en périphérie du village de Chail aux abords de zones agricoles	En ZVI	TRÈS FAIBLE	NULLE
21	Eglise Notre-Dame	Maisonnay	79	Partiellement Classé	4,6	Implanté dans le village de Maisonnay en limite de parcellaire agricole	En ZVI	NULLE	NULLE
22	Eglise Notre-Dame	Les Alleuds	79	Inscrit	8,3	Implanté au milieu de parcelles agricoles et sur l'extrémité du village d'Alleuds	En ZVI	NULLE	NULLE
23	Eglise	Melleran	79	Classé	9,3	Implanté en centre-bourg de Melleran	En ZVI	NULLE	NULLE
24	Eglise de Loizé	Gournay-Loizé	79	Inscrit	6,6	Implanté en périphérie du village de Gournay-Loizé	En ZVI	NULLE	TRÈS FAIBLE
25	Château de Javarzay	Chef-Boutonne	79	Classé	5,8	Implanté en périphérie du village de Chef-Boutonne proche de la vallée de la Boutonne	En ZVI	NULLE	NULLE
26	Eglise de Javarzay	Chef-Boutonne	79	Classé	5,9	Implanté en périphérie du village de Chef-Boutonne proche de la vallée de la Boutonne	En ZVI	NULLE	NULLE

Figure 68 : Synthèse de la sensibilité des monuments historiques de l'aire d'étude rapprochée

3.5. LE TOURISME ET CHEMINS DE RANDONNÉE (GR)

La ville de Melle ainsi que le sentier de randonnée de Saint-Jacques de Compostelle font partie des sites touristique majeurs présents dans l'aire d'étude rapprochée :

- le sentier de Saint-Jacques-de-Compostelle traverse l'aire d'étude du nord-est au sud-ouest. Chaque année de nombreux randonneurs parcourent le pays Mellois en suivant ce sentier historique. Il passe devant de nombreux édifices religieux et traverse la ville de Melle. La sensibilité de ce sentier a été traitée dans la partie «axes de communication»

- La ville de Melle comprend un centre-bourg historique et propose différentes activités touristiques comme l'arboretum du Chemin de la Découverte, un cinéma, le centre-socio-culturel du Mellois, le Musée Monet-Goyon, l'office du tourisme du pays Mellois, les étriers du pays Mellois ainsi que la mine d'argent des Rois de France. Melle propose également un camping municipal au nord de la ville.

- La ville de Chef-Boutonne est également composée de plusieurs vestiges historiques tels que des habitats gallo-romain à Javarzay et au Pouzac et un cimetière mérovingien. Le château de Javarzay, classé au titre des monuments historique est ouvert à la visite à certains moments de l'année.

La rivière de la Boutonne passe également à Chef-Boutonne et plusieurs petites sources et résurgences sont visibles depuis les abords du village ainsi que 14 moulins qui ne sont aujourd'hui plus en activité et différents lavoirs.

Ainsi, le territoire d'étude bénéficie d'une certaine attractivité touristique comme en témoigne la présence des lieux cités précédemment. Au vu de la distance de la ZIP vis-à-vis de la ville touristique de Melle et de l'implantation des principaux sites en centre-bourg, la sensibilité est qualifiée de faible. Divers autres espaces de restauration et d'hébergements privés sont présents sur le territoire d'étude.

> VALEUR DE LA SENSIBILITÉ : FAIBLE



PHOTO 68 : Église Saint-Hilaire - Melle



Photo 69 : Église Saint-Savinien - Melle