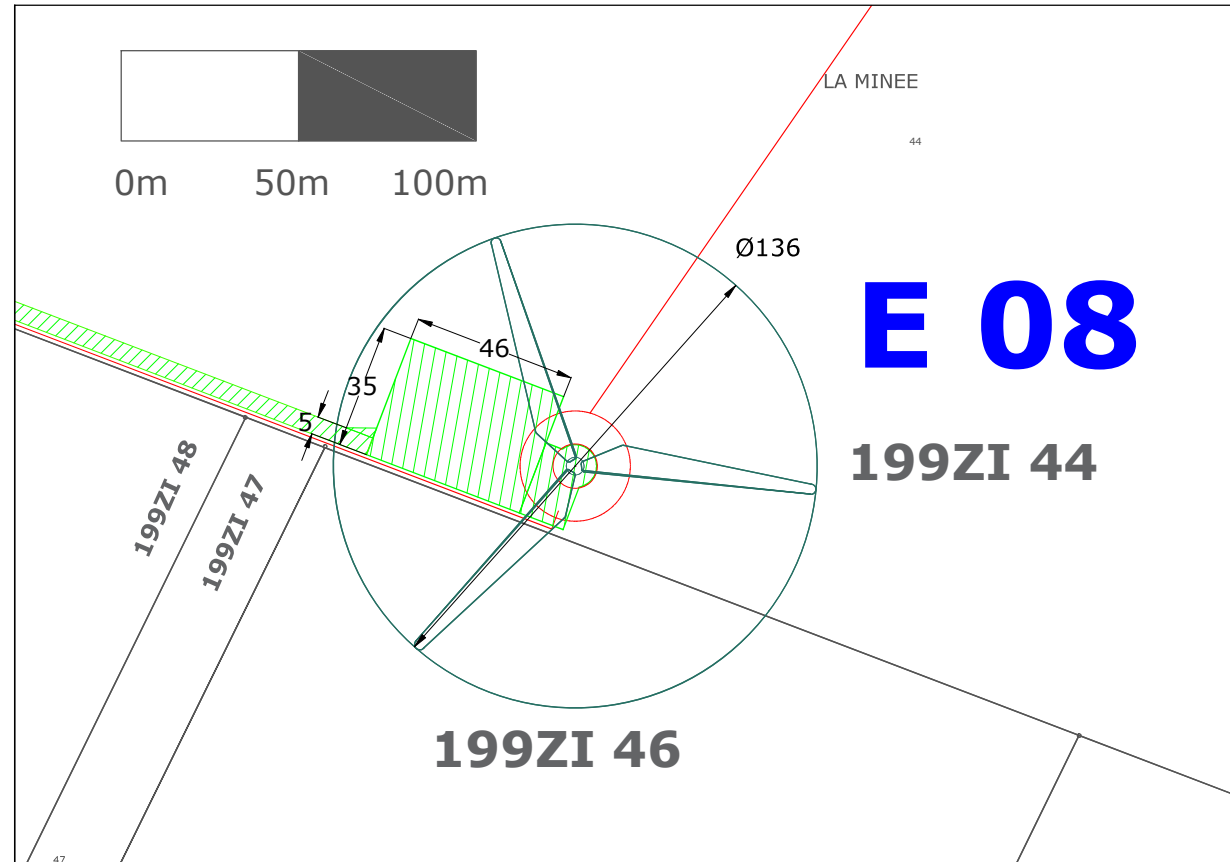








| Coordonnées de l'éolienne E08 | | | |
|-------------------------------|-----------|-----------------------|---------------|
| Lambert 93 (m) | | WGS 84 (dd° mm'ss.s") | |
| X : | 454 462 | O : | 0°10'56.67" O |
| Y : | 6 566 581 | N : | 46°9'16.24" N |


Côte NGF au sol: 92 m
Côte NGF en bout de pales: 272 m

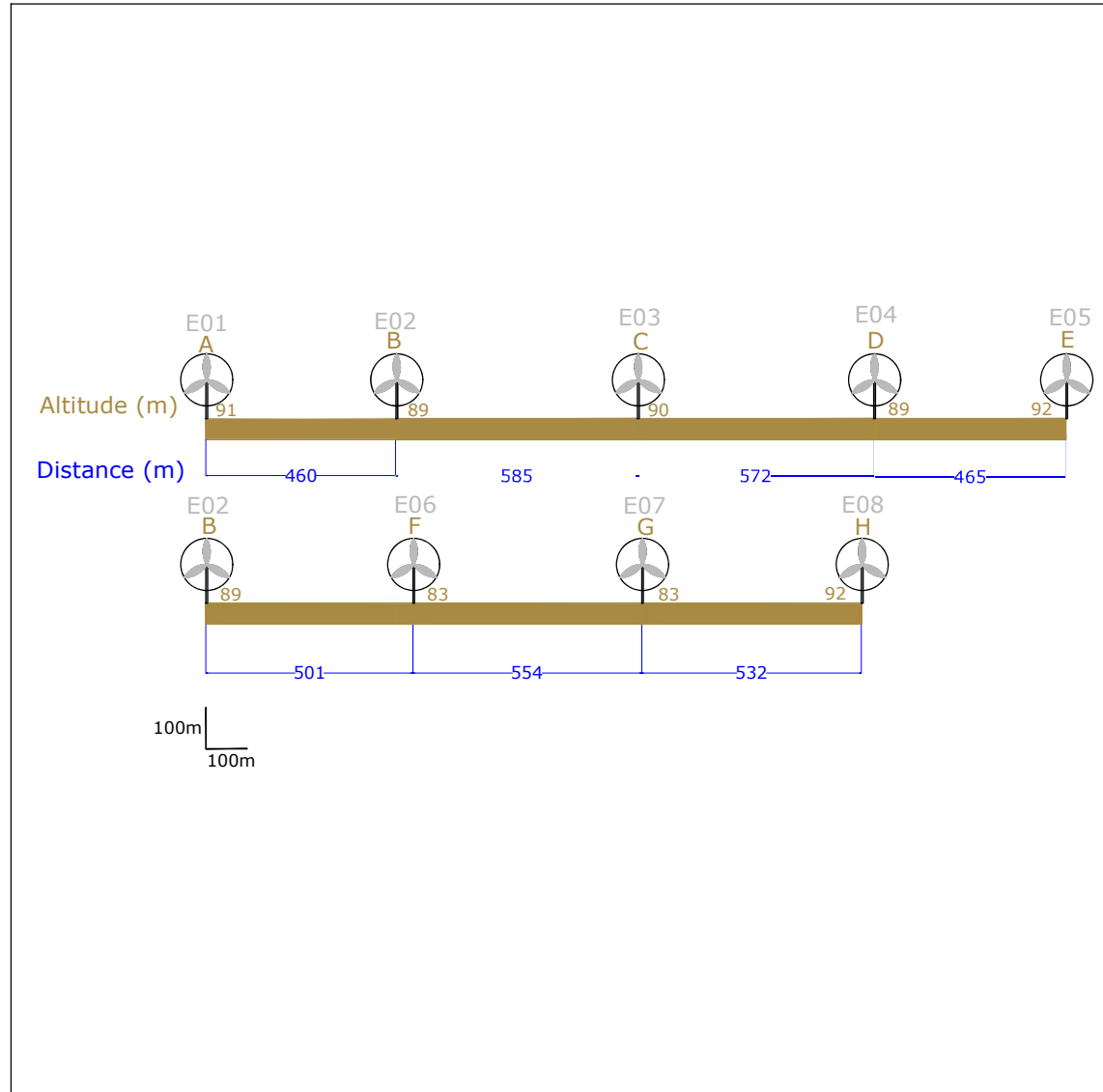
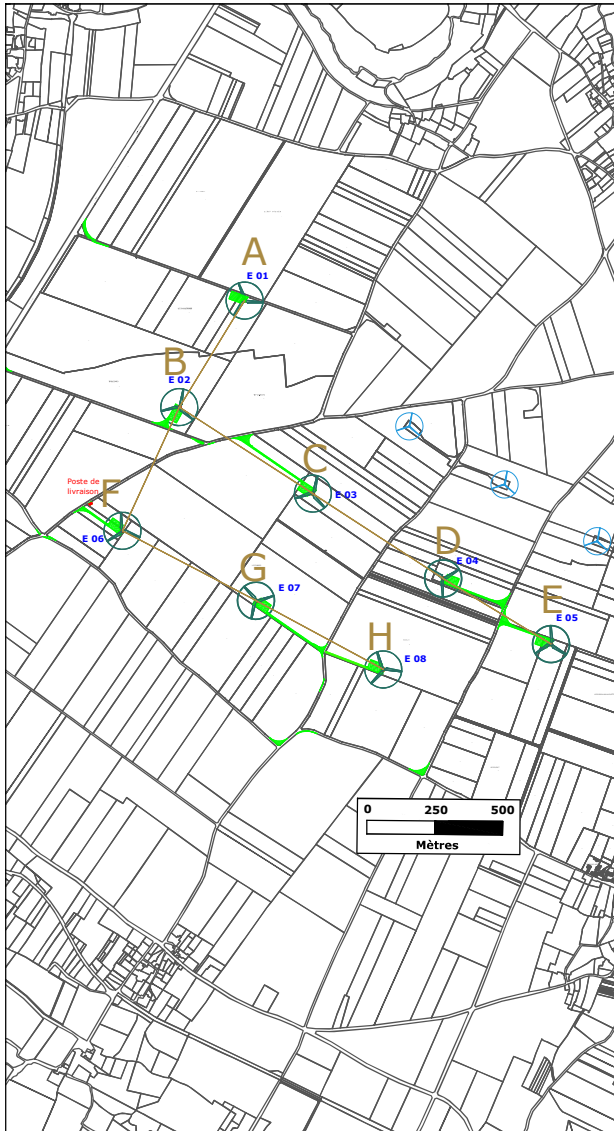


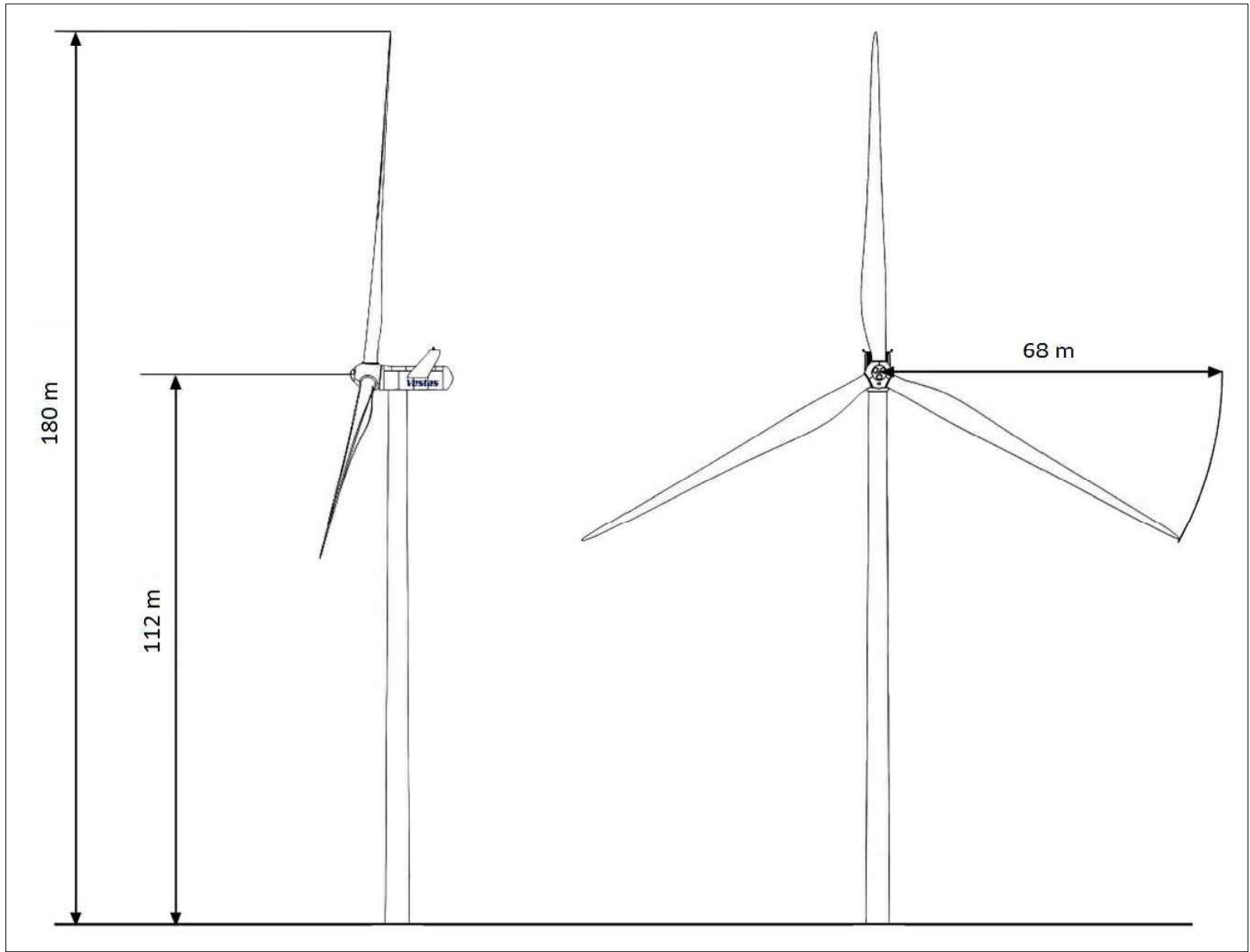
Légende

-  Eolienne
- E 00** Nom éolienne
- XX 00 Numéro de la parcelle
-  Aire de maintenance / Accès
-  Limites parcellaires
-  Réseau électrique
-  Câble (entrée et sortie potentielles à 360° de l'éolienne)
-  Eoliennes (Lusseray-Paizay-Le-Tort)

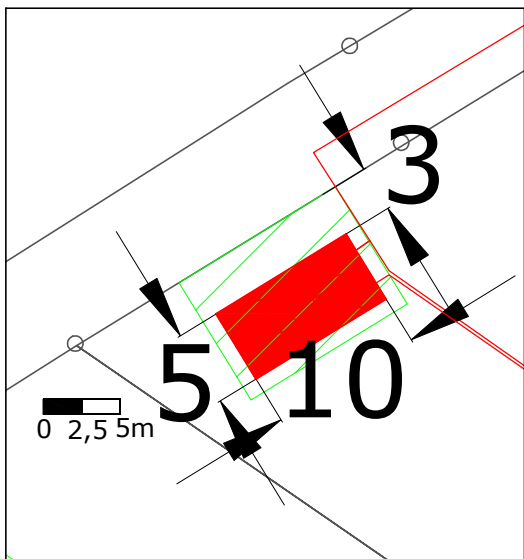
Projet du
Fourris





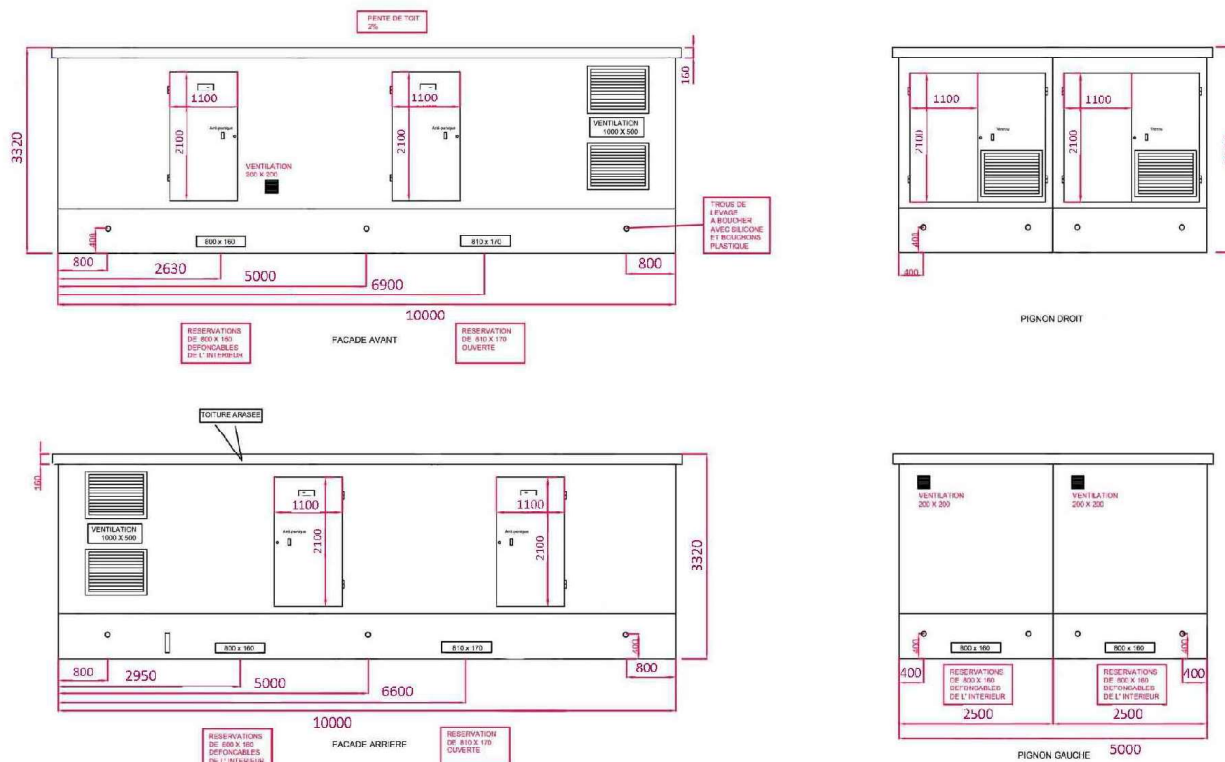


Le poste de livraison sera placé sur la parcelle 199ZI 4 de la commune de Melle au Nord-Ouest de l'éolienne E06



Plan de masse du poste de livraison 5 x 10m

| Coordonnées du poste de livraison | | | |
|-----------------------------------|-----------|-----------------------|---------------|
| Lambert 93 (m) | | WGS 84 (dd° mm'ss.s") | |
| X : | 453 386 | O : | 0°11'47.97" O |
| Y : | 6 567 190 | N : | 46°9'34.56" N |



Plan susceptible d'être modifié en fonction des attentes du gestionnaire de réseau et de l'évolution des normes et réglementations





Localisation de la prise de vue

Photomontage du poste de livraison

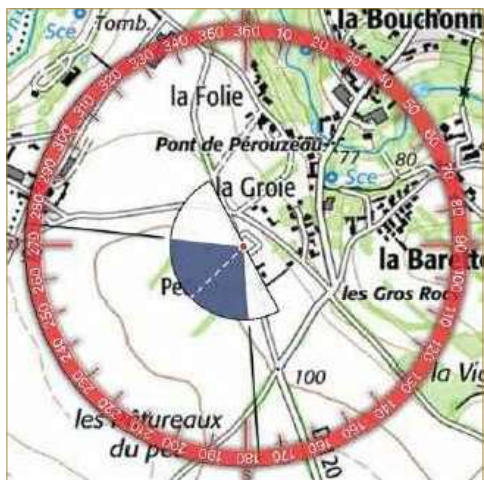


Le photomontage est réalisé à partir de photographies de focale 35 mm.

L'implantation du poste de livraison ne nécessite pas l'arrachage de haies.
Le bardage en bois permet une bonne insertion du poste de livraison dans le paysage.



| | | | |
|---|--------------|---------------------------------|--------------|
|  | Octobre 2020 | Ferme éolienne du Fourris | |
| | | Intégration paysagère (AE 10.5) | Planche n°15 |



Localisation de la prise de vue

Vue proche du site



(panorama réalisé à partir de photos de focale 35 mm)

Le cliché a été réalisé depuis la frange Ouest de Paizay_Le-Tort, à 1,33 km au nord-est de la première éolienne.



| | | | |
|---|--------------|------------------------------|--------------|
|  | Octobre 2020 | Ferme éolienne du Fourris | |
| | | Vue proche du site (AE 10.6) | Planche n°16 |