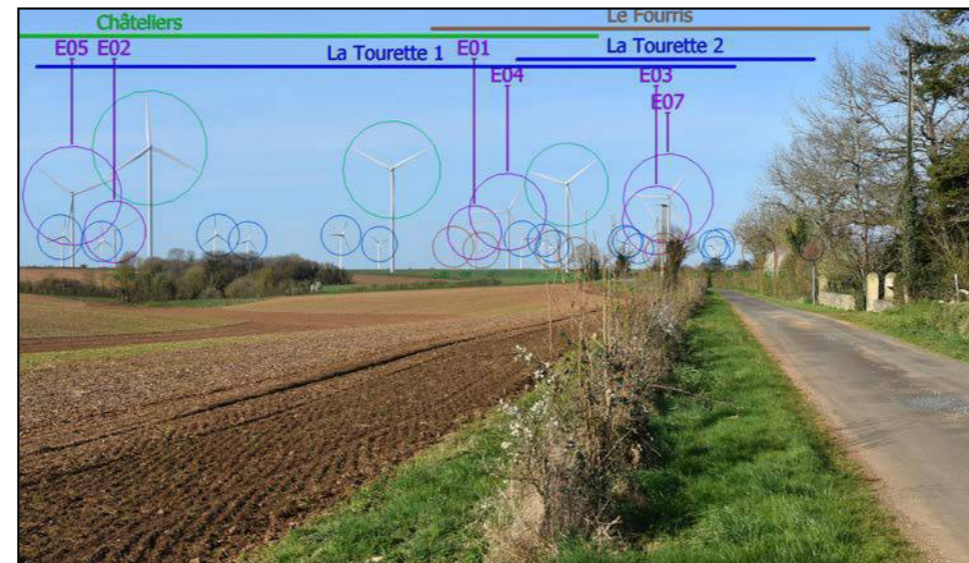



3 - SITUATION EXISTANTE - ( ○ Éolienne en service ○ Éolienne accordée ) - Vue 3x40°



4 - PHOTOSIMULATION - ( ○ Éolienne en service ○ Éolienne accordée ○ Éolienne instruite MRAE ○ Éolienne instruite sans MRAE ○ Projet éolien des Genêts ) - Vue 3x40°





5 - VUE EQUIANGULAIRE - Vue Panoramique 40° x 35°

Maintenir une distance de 45 cm environ entre l'observateur et la planche de photomontage (format A3) afin de reproduire la vision humaine









TYPOLOGIE DE L'ENJEU PAYSAGER	ÉLÉMENT CONCERNÉ	ANALYSE PAYSAGÈRE	TYPOLOGIE DE L'EFFET	ÉVALUATION DE L'IMPACT PAYSAGER					
				Nul	Très faible	Faible	Modéré	Fort	Très fort
Effet cumulé avec un autre parc éolien	Les Châteliers, Lusseray-Paizay-le-Tort, Tourette 1 et 2 et le Fourris	Depuis la frange ouest du hameau de Mérilly, la vue est dégagée sur le plateau agricole. Ses ondulations sont visibles. Différents boisements ou haies s'insèrent dans ce paysage de manière ponctuelle, dans les plis du relief ou en bordure de champ et filtrent en partie les vues sur le projet. Le contexte éolien est déjà important et le parc des Châteliers, en raison de sa proximité, apparaît avec une hauteur apparente bien plus importante que le reste du contexte éolien visible. Le projet des Genêts s'inscrit entre le parc des Châteliers et les autres éoliennes. De part cette inscription dans le paysage, sa hauteur apparente homogénéise le paysage éolien bien qu'elle génère de nombreux chevauchements visuels entre les rotors de différents parcs et rend moins lisible chacun de ces parcs c'est pourquoi l'impact paysager est modéré à fort.	<ul style="list-style-type: none"> <li>&gt; Effet de renforcement du motif éolien</li> <li>&gt; Effet de densification</li> <li>&gt; Modification de la lisibilité des parcs existants</li> </ul>	Nul	Très faible	Faible	Modéré	Fort	Très fort
Perception depuis l'habitat ou covisibilité avec une silhouette de bourg	Hameau de Mérilly		<ul style="list-style-type: none"> <li>&gt; Modification du paysage quotidien</li> </ul>	Nul	Très faible	Faible	Modéré	Fort	Très fort



### Informations du projet éolien

Nombre d'éoliennes : 8  
 Dimension mat | rotor | hauteur totale : 112m | 136m | 180m  
 Orientation rotor : toujours en direction de l'observateur  
 Éolienne la plus proche : E08 : 3,7km  
 Éolienne la plus éloignée : E01 : 5,7 km

### > Zones de visibilité (carte de ZVI)

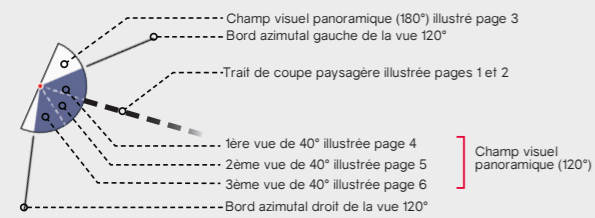
- Angle apparent | 0,1°-0,5°
- Angle apparent | 0,5°-1,0°
- Angle apparent | 1,0°-5,0°
- Angle apparent | 5,0°-180° (angle maximal)

Calcul de ZVI réalisé sur WindPro 3.4  
 Prise en compte du Corine Land Cover pour la prise en compte du tissu végétal (essentiellement les masses boisées majeures)

Pour se représenter les angles...  
 0,5° correspond à une hauteur équivalente (cm) d'un objet de 0,87 cm placé à 1 m de l'oeil  
 1° correspond à une hauteur équivalente (cm) d'un objet de 1,7 cm placé à 1 m de l'oeil  
 5° correspond à une hauteur équivalente (cm) d'un objet de 8,7 cm placé à 1 m de l'oeil

### Légende

#### > Cône de vue

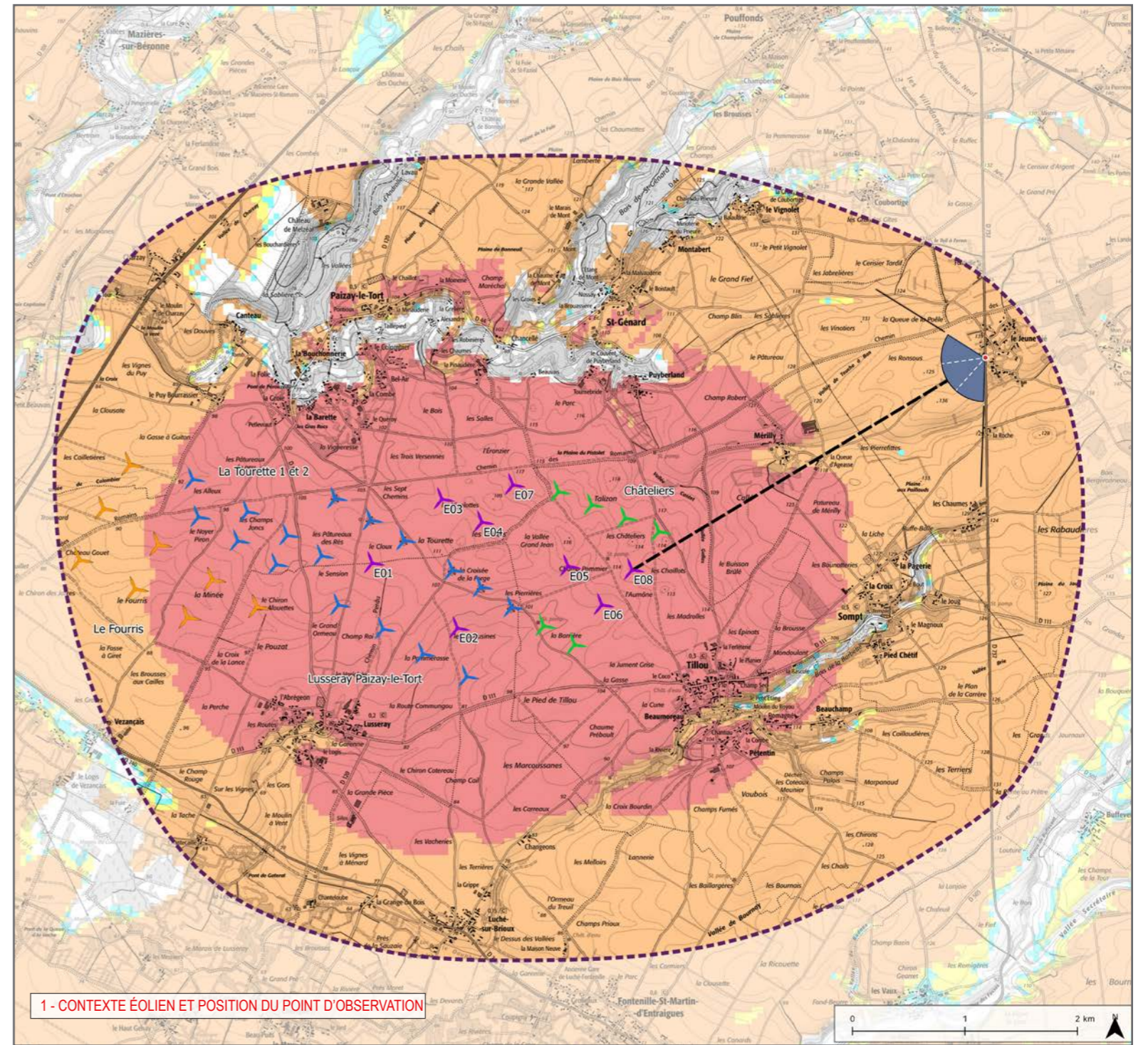


#### > Contexte éolien

- ✈ Parc éolien en service
- ✈ Projet éolien autorisé (PC accordé)
- ✈ Projet éolien en instruction (avis AE)
- ✈ Projet éolien en instruction (sans avis AE)
- ✈ Projet éolien des Genêts

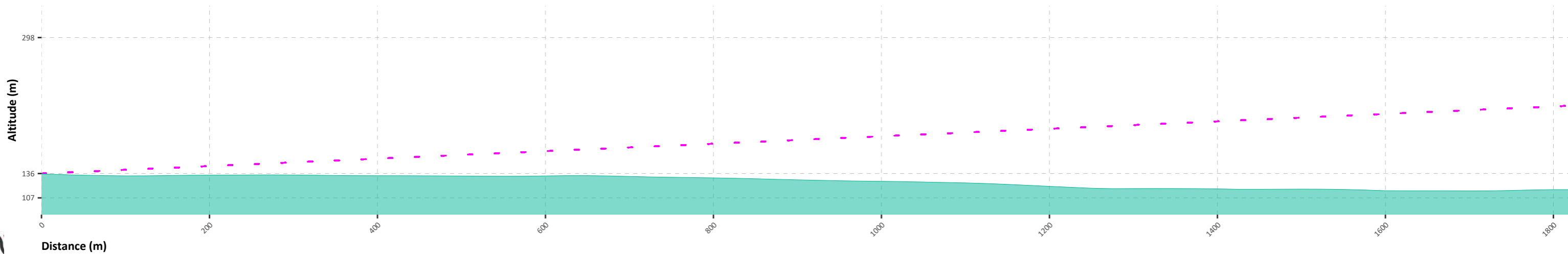
#### > Aires d'étude

- Aire d'étude éloignée
- Aire d'étude rapprochée
- Aire d'étude immédiate



1 - CONTEXTE ÉOLIEN ET POSITION DU POINT D'OBSERVATION

2 - PROFIL TOPOGRAPHIQUE





## Informations photographie

Identifiant : 35

Coordonnées Lambert 93 (X, Y, Z) : 461541, 6568890, 137,6

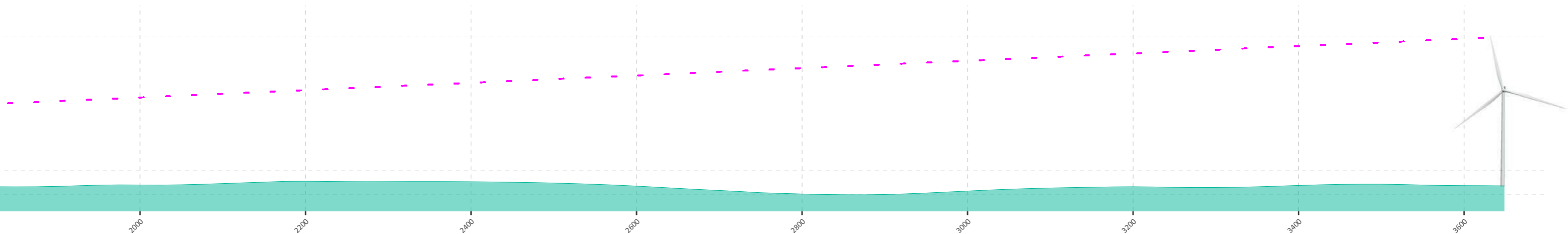
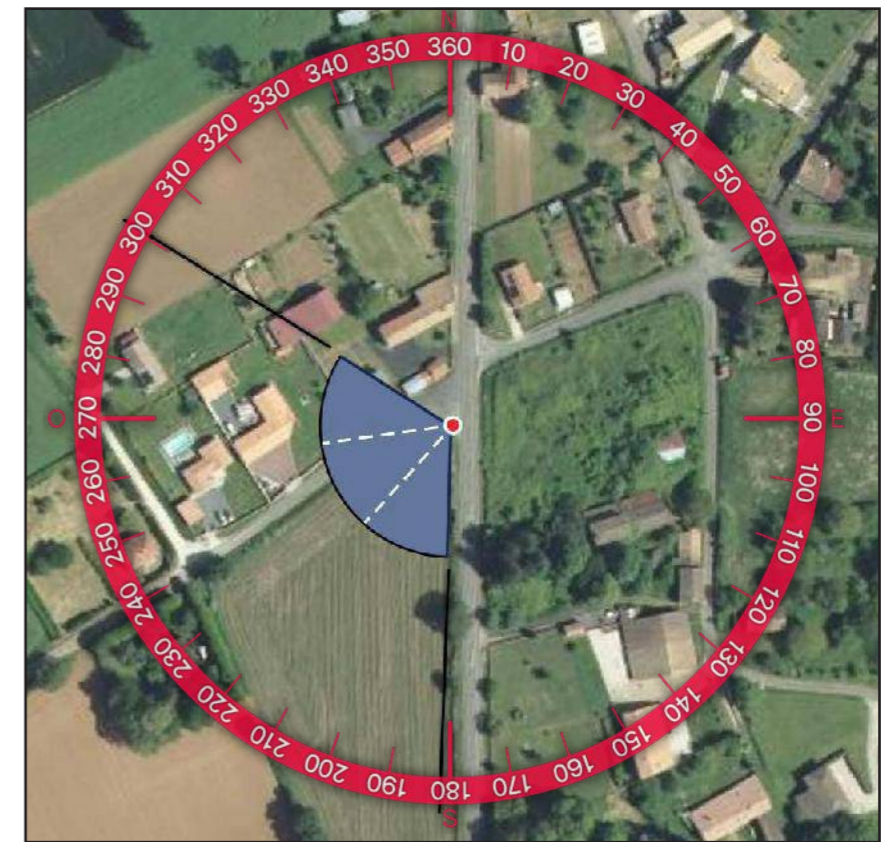
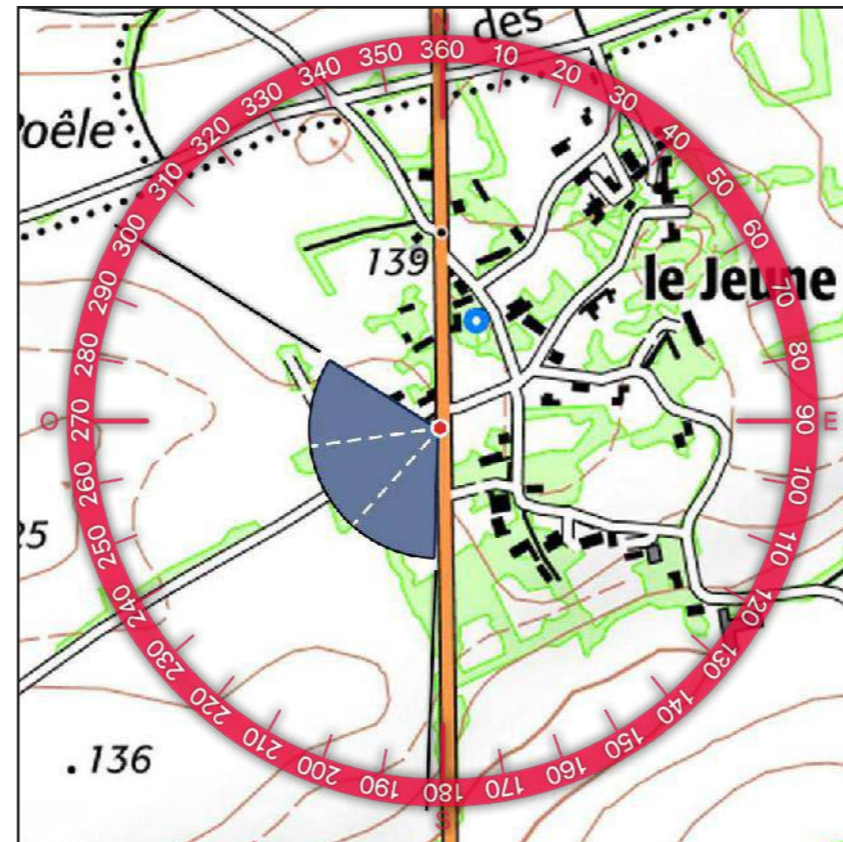
Date et heure de prise de vue : 17/03/2021 10:09

Focale APS-C / Focale 24x36 : 35mm / 52,5 mm

Appareil Photo Numérique : NIKON D5200

Assemblage panoramique : Cylindrique

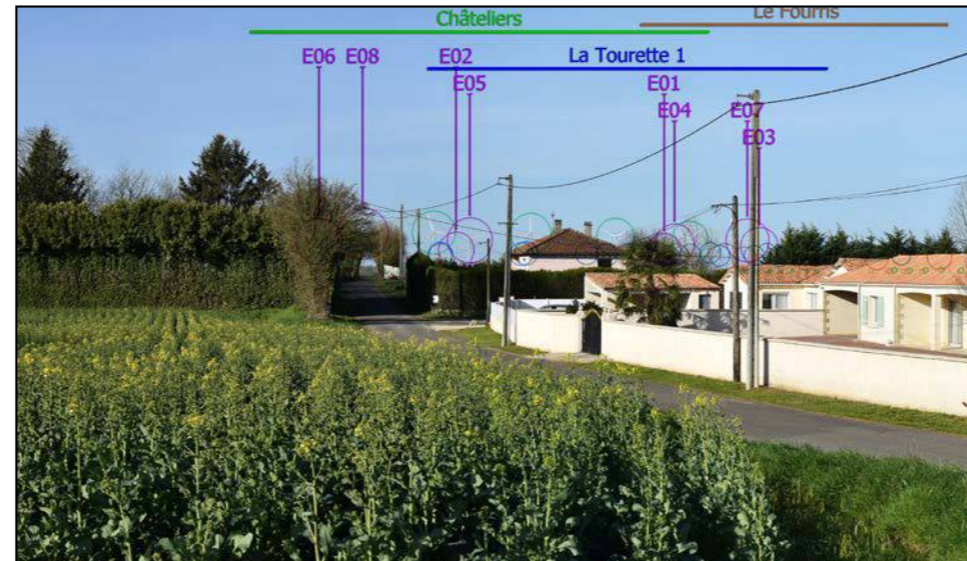
Hauteur de prise de vue : 1,6 m







3 - SITUATION EXISTANTE - (  Éolienne en service  Éolienne accordée ) - Vue 3x40°



4 - PHOTOSIMULATION - (  Éolienne en service  Éolienne accordée  Éolienne instruite MRAE  Éolienne instruite sans MRAE  Projet éolien des Genêts ) - Vue 3x40°