



3 - SITUATION EXISTANTE - (Éolienne en service Éolienne accordée) - Vue 3x40°



4 - PHOTOSIMULATION - (Éolienne en service Éolienne accordée Éolienne instruite MRAE Éolienne instruite sans MRAE Projet éolien des Genêts) - Vue 3x40°



5 - VUE EQUIANGULAIRE - Vue Panoramique 40° x 35°

Maintenir une distance de 45 cm environ entre l'observateur et la planche de photomontage (format A3) afin de reproduire la vision humaine





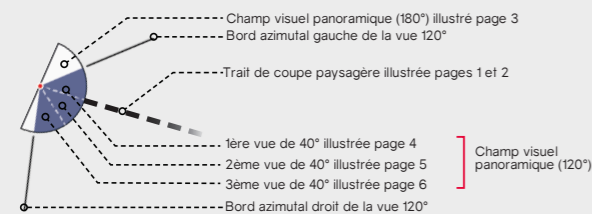
TYPOLOGIE DE L'ENJEU PAYSAGER		ÉLÉMENT CONCERNÉ	ANALYSE PAYSAGÈRE	TYPLOGIE DE L'EFFET	ÉVALUATION DE L'IMPACT PAYSAGER					
Perception depuis l'habitat ou covisibilité avec une silhouette de bourg	Covisibilité Secondigné-sur-Belle	L'église de Secondigné-sur-Belle est implantée dans le centre-bourg du village. Depuis la route communale au nord-ouest, la silhouette du bourg ainsi que le clocher de son église se dessinent sur le plateau agricole, implanté dans un écrin boisé. Le projet des Genêts s'inscrit en arrière-plan de la trame bâtie, notamment d'un grand hangar qui masque le projet dans son ensemble. L'impact paysager depuis ce point de vue est qualifié de nul.	> Pas de phénomène de covisibilité	Nul	Très faible	Faible	Modéré	Fort	Très fort	
Visibilité ou covisibilité avec un édifice ou un site protégé	Covisibilité église de Secondigné-sur-Belle		> Pas de phénomène de covisibilité	Nul	Très faible	Faible	Modéré	Fort	Très fort	

Informations du projet éolien

Nombre d'éoliennes : 8
 Dimension mat | rotor | hauteur totale : 112m | 136m | 180m
 Orientation rotor : toujours en direction de l'observateur
 Éolienne la plus proche : E01 : 7,5km
 Éolienne la plus éloignée : E08 : 9,7 km

Légende

> Cône de vue



> Contexte éolien

- Parc éolien en service
- Projet éolien autorisé (PC accordé)
- Projet éolien en instruction (avis AE)
- Projet éolien en instruction (sans avis AE)
- Projet éolien des Genêts

> Zones de visibilité (carte de ZVI)

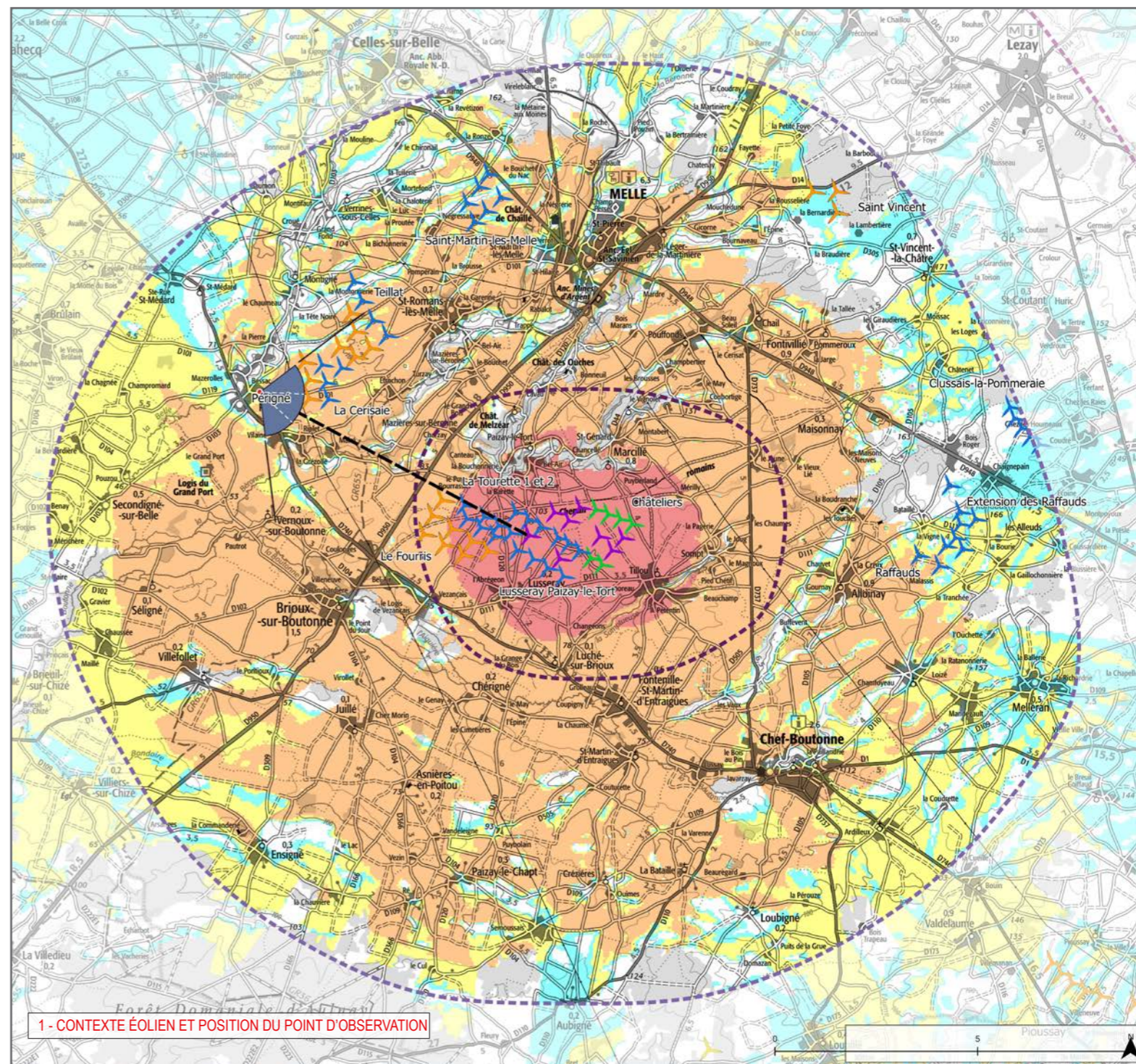
- Angle apparent | 0,1°-0,5°
- Angle apparent | 0,5°-1,0°
- Angle apparent | 1,0°-5,0°
- Angle apparent | 5,0°-180° (angle maximal)

Calcul de ZVI réalisé sur WindPro 3.4
 Prise en compte du Corine Land Cover pour la prise en compte du tissu végétal (essentiellement les masses boisées majeures)

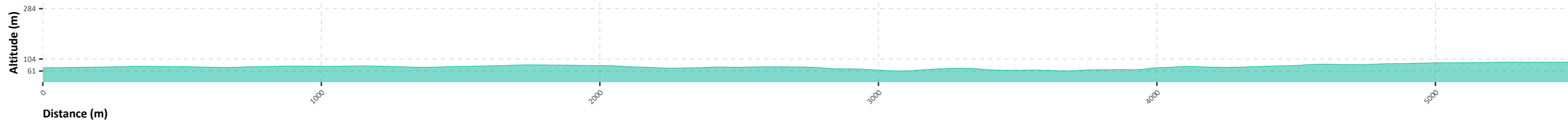
Pour se représenter les angles...
 0,5° correspond à une hauteur équivalente (cm) d'un objet de 0,87 cm placé à 1 m de l'oeil
 1° correspond à une hauteur équivalente (cm) d'un objet de 1,7 cm placé à 1 m de l'oeil
 5° correspond à une hauteur équivalente (cm) d'un objet de 8,7 cm placé à 1 m de l'oeil

> Aires d'étude

- Aire d'étude éloignée
- Aire d'étude rapprochée
- Aire d'étude immédiate



2 - PROFIL TOPOGRAPHIQUE



Informations photographie

Identifiant : 9

Coordonnées Lambert 93 (X, Y, Z) : 449456, 6570619, 74,9

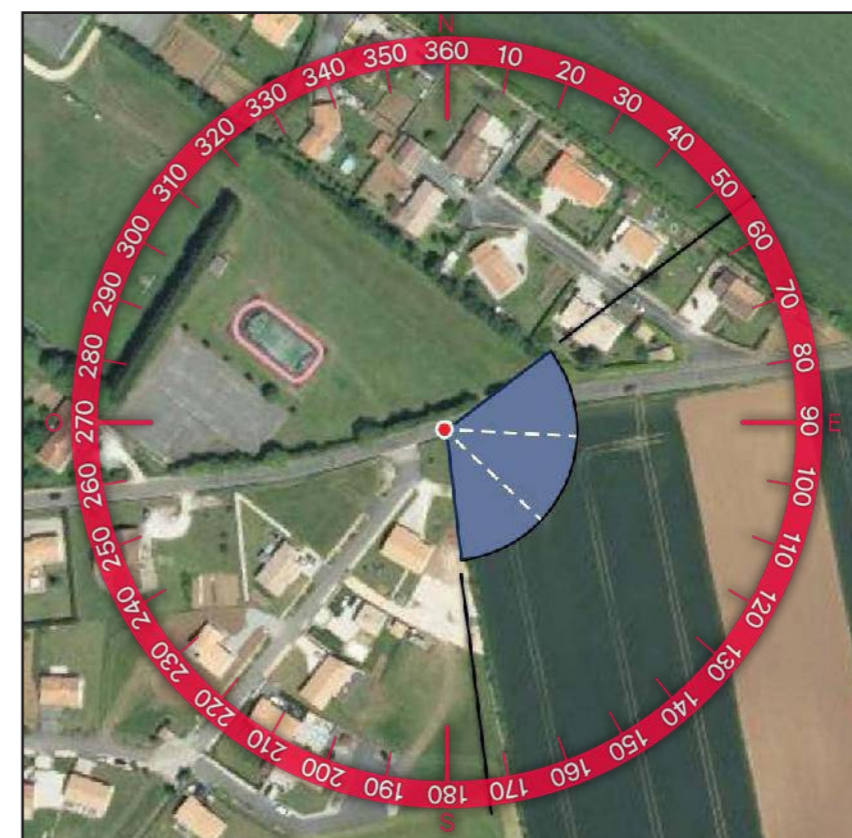
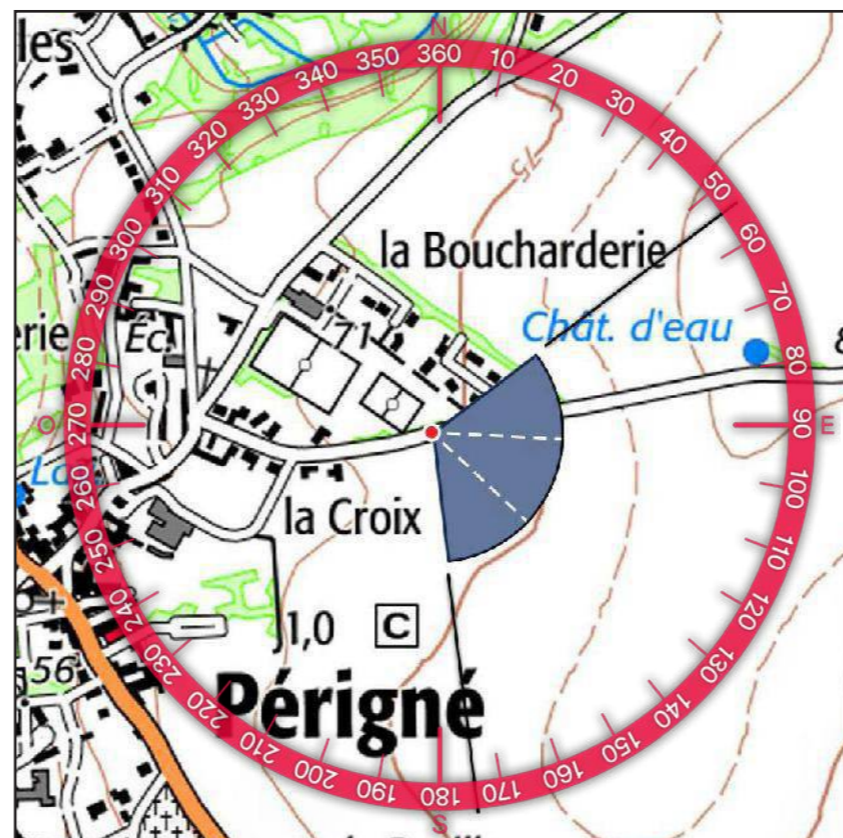
Date et heure de prise de vue : 16/03/2021 16:24

Focale APS-C / Focale 24x36 : 35mm / 52,5 mm

Appareil Photo Numérique : NIKON D5200

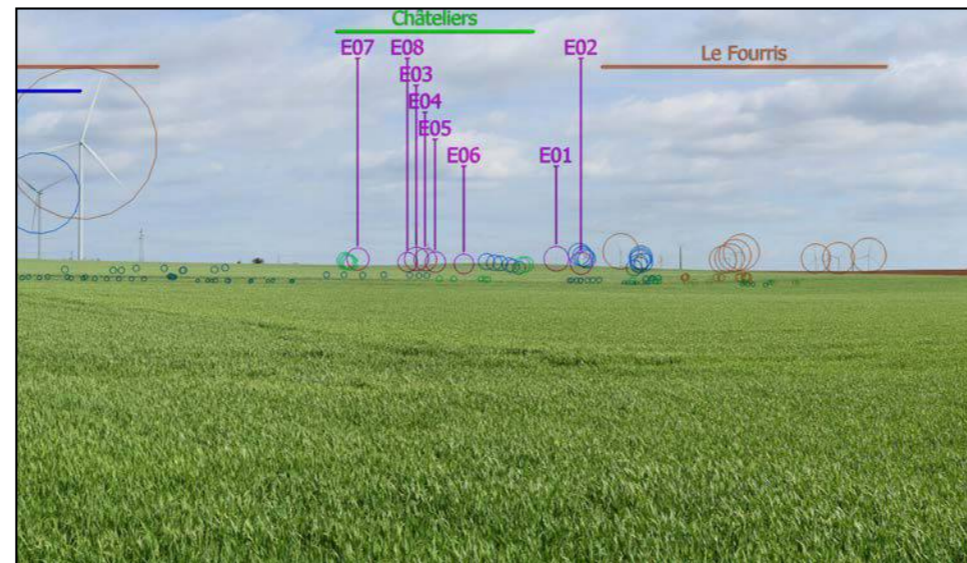
Assemblage panoramique : Cylindrique

Hauteur de prise de vue : 1,6 m





3 - SITUATION EXISTANTE - (○ Éolienne en service ○ Éolienne accordée) - Vue 3x40°



4 - PHOTOSIMULATION - (○ Éolienne en service ○ Éolienne accordée ○ Éolienne instruite MRAE ○ Éolienne instruite sans MRAE ○ Projet éolien des Genêts) - Vue 3x40°