









FIGURE 36 : CARTE DES MONUMENTS HISTORIQUES

PROJET ÉOLIEN
DES GENÈTS

-  Zone d'implantation potentielle (ZIP)
-  Aire immédiate
-  Aire rapprochée
-  Aire éloignée

-  Monument Historique délimitation et numérotation
-  Périmètre de protection rayon de 500 m - édifice classé
-  rayon de 500 m - édifice inscrit

- Angle apparent
-  0,1 - 0,5°
 -  0,5 - 1°
 -  1,0 - 5,0°
 -  5,0 - 108,0° (angle maximal)

À noter que les zones non colorées sont hors ZVI

Informations relatives au calcul de la ZVI

Source : - IGN BD Alti 75m
- CORINE Land Cover

Hauteur bout de pales : 180 m

Réalisation : Windpro 3.3

À noter que les éléments en dehors de l'aire d'étude éloignée seront analysés dans les chapitres dédiés

