

Légende

- Eolienne
- E 00** Nom éolienne
- XX 00** Numéro de la parcelle
- Aire de maintenance / Accès
- Limites parcellaires
- Réseau électrique
- Câble (entrée et sortie potentielles à 360° de l'éolienne)
- Eolienne (Lusseray-Paizay-Le-Tort)
- Affectation des terrains avoisinants
- T (Terres) : Cultures
- Affectation des bâtiments avoisinants
- Habitations
- Bâtiments agricoles et annexes
- Bâtiments agricoles et annexes

Projet du Fourris



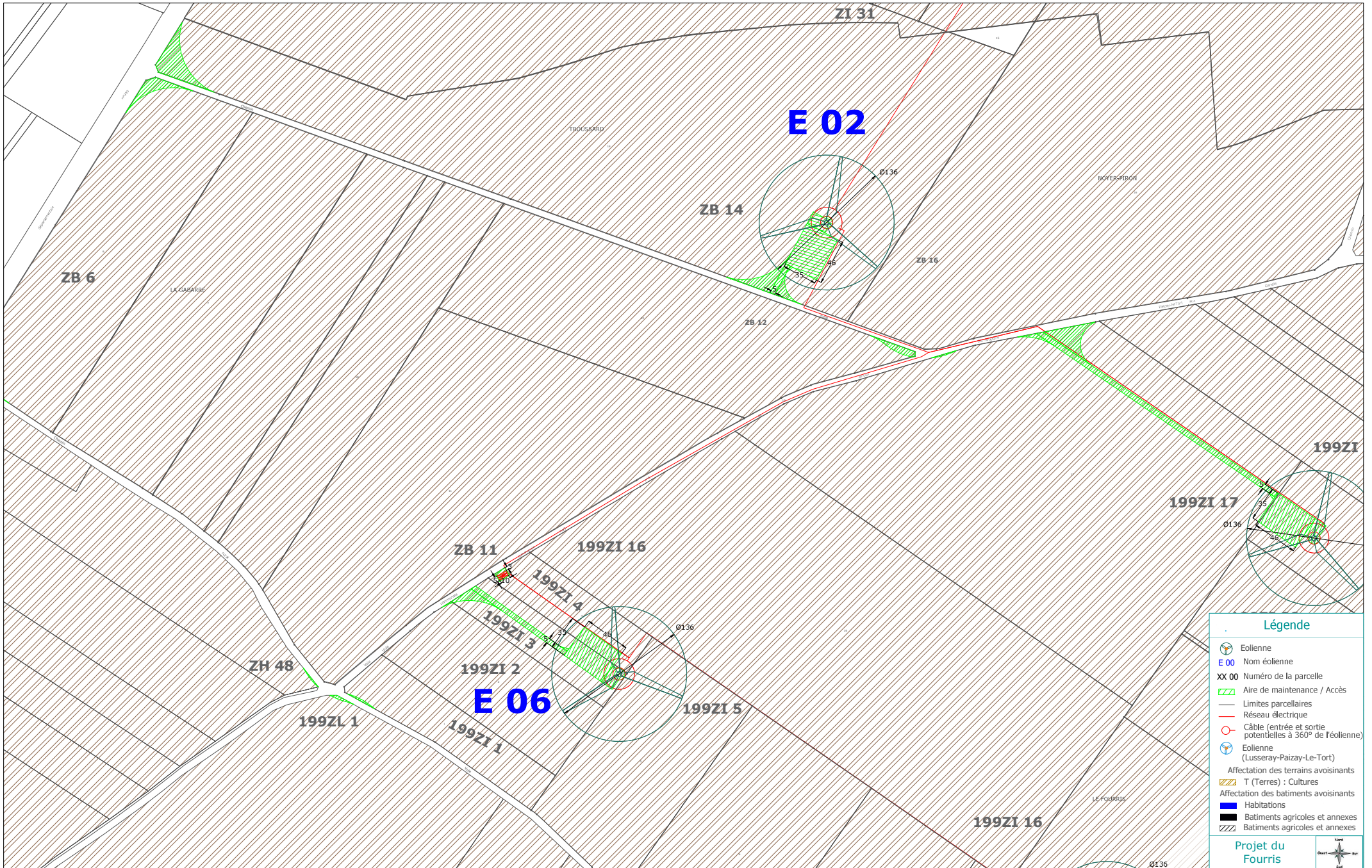
OCTOBRE2020

FERME_ÉOLIENNE_DU_FOURRIS

PLAN_D'ENSEMBLE_(AE5)

ECHELLE: 1/1000





Légende

- Eolienne
- E 00** Nom éolienne
- XX 00** Numéro de la parcelle
- Aire de maintenance / Accès
- Limites parcellaires
- Réseau électrique
- Câble (entrée et sortie potentielles à 360° de l'éolienne)
- Eolienne (Lusseray-Paizay-Le-Tort)
- Affectation des terrains avoisinants
- T (Terres) : Cultures
- Affectation des bâtiments avoisinants
- Habitations
- Bâtiments agricoles et annexes
- Bâtiments agricoles et annexes

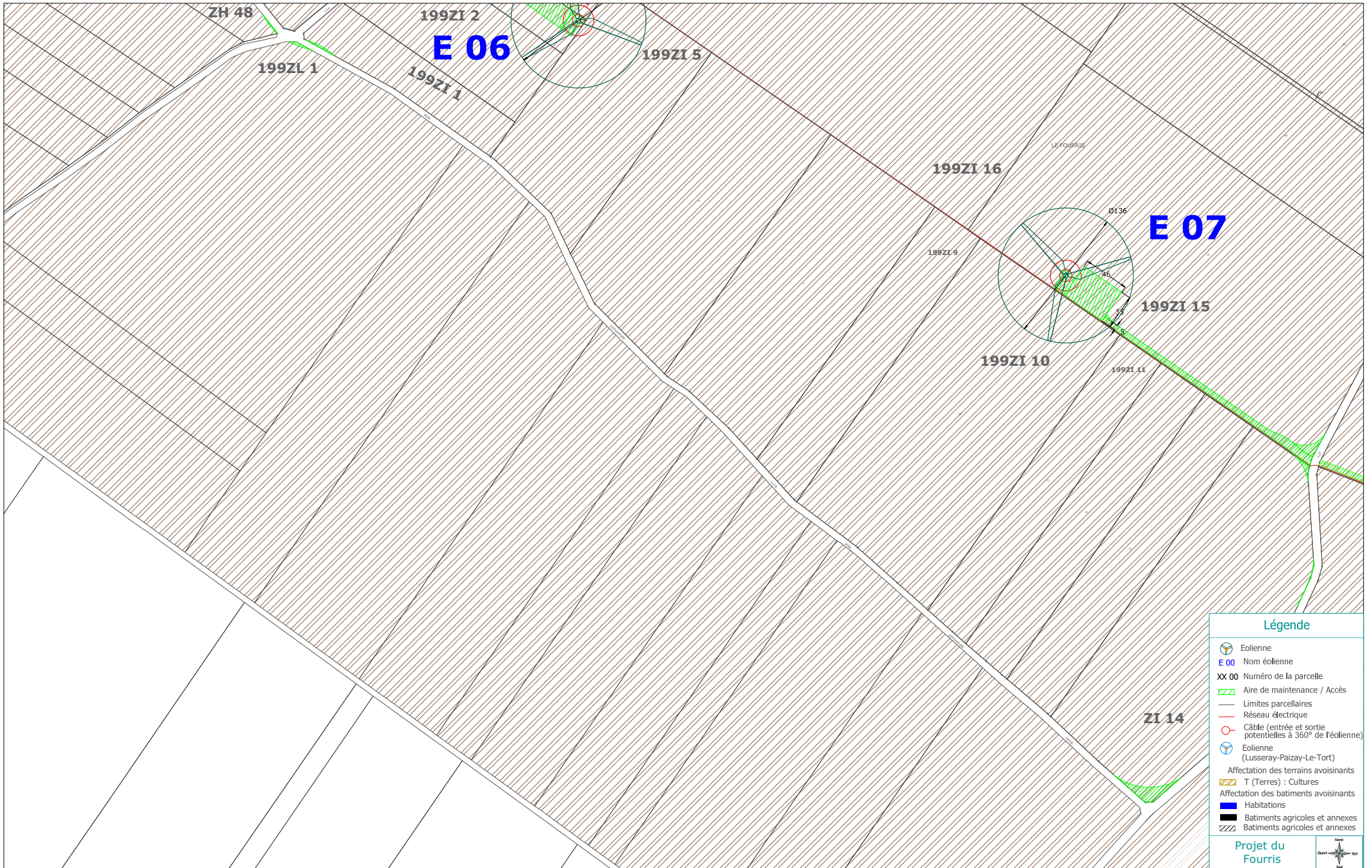
Projet du Fourris



OCTOBRE2020

FERME_ÉOLIENNE_DU_FOURRIS
 PLAN_D'ENSEMBLE_(AE5)
 ECHELLE:1/1000





Légende

- Eolienne
- E 00** Nom éolienne
- XX 00** Numéro de la parcelle
- Aire de maintenance / Accès
- Limites parcellaires
- Réseau électrique
- Câble (entrée et sortie potentielles à 360° de l'éolienne)
- Eolienne (Lusseray-Paizay-Le-Tort)
- Affectation des terrains avoisinants
- T (Terres) : Cultures
- Affectation des bâtiments avoisinants
- Habitations
- Bâtiments agricoles et annexes
- Bâtiments agricoles et annexes

Projet du Fourris



OCTOBRE2020

PLAN_D'ENSEMBLE_(AE5)

ECHELLE:1/1000

FERME_ÉOLIENNE_DU_FOURRIS





Légende

- Eolienne
- E 00** Nom éolienne
- XX 00** Numéro de la parcelle
- Aire de maintenance / Accès
- Limites parcellaires
- Réseau électrique
- Câble (entrée et sortie potentielles à 360° de l'éolienne)
- Eolienne (Lusseray-Paizay-Le-Tort)
- Affectation des terrains avoisinants
- T (Terres) : Cultures
- Affectation des bâtiments avoisinants
- Habitations
- Bâtiments agricoles et annexes
- Bâtiments agricoles et annexes

Projet du Fourris



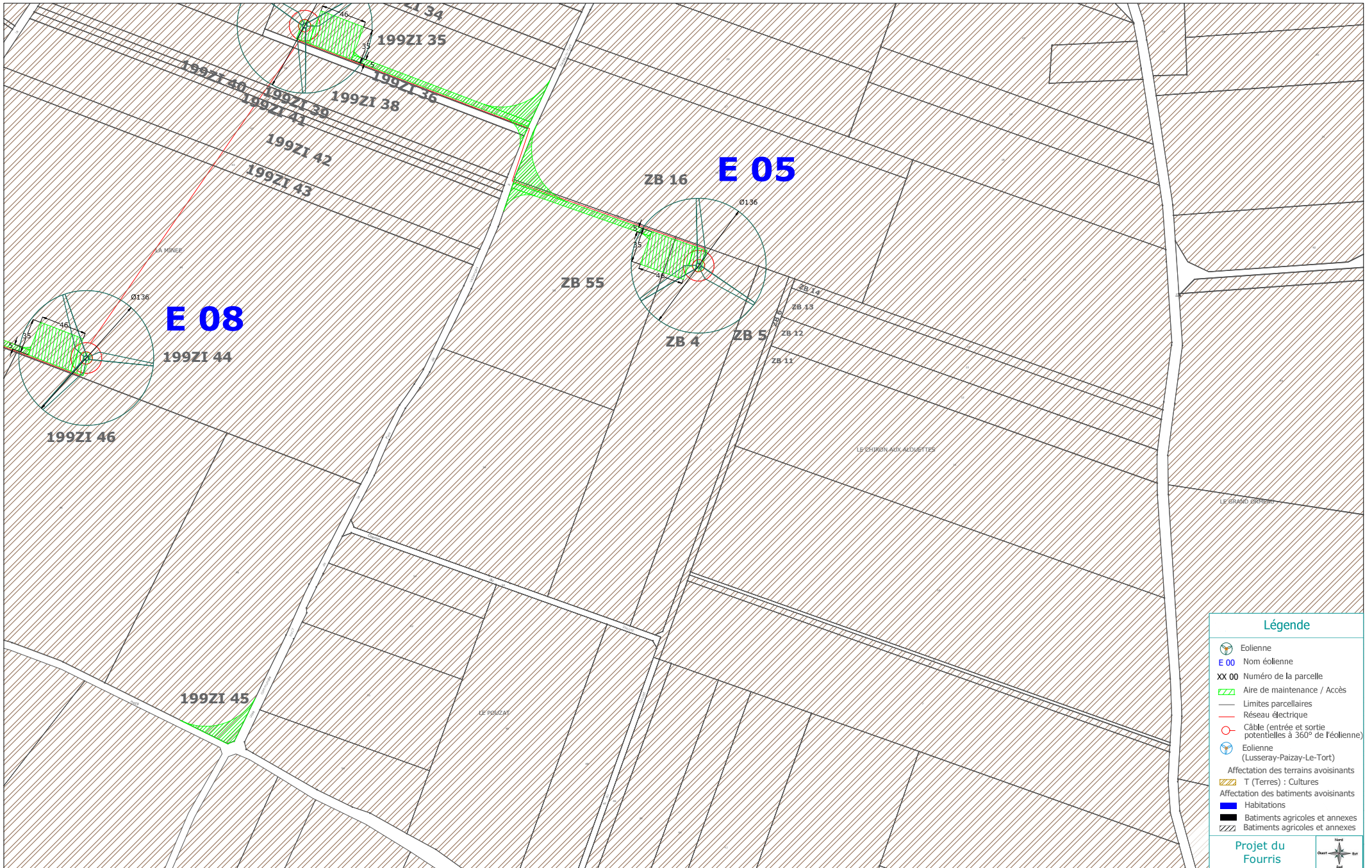
OCTOBRE2020

FERME ÉOLIENNE DU FOURRIS

PLAN_D'ENSEMBLE_(AE5)

ECHELLE: 1/1000





Légende	
	Eolienne
E 00	Nom éolienne
XX 00	Numéro de la parcelle
	Aire de maintenance / Accès
	Limites parcellaires
	Réseau électrique
	Câble (entrée et sortie potentielles à 360° de l'éolienne)
	Eolienne (Lusseray-Paizay-Le-Tort)
	Affectation des terrains avoisinants
	T (Terres) : Cultures
	Affectation des bâtiments avoisinants
	Habitations
	Batiments agricoles et annexes
	Batiments agricoles et annexes

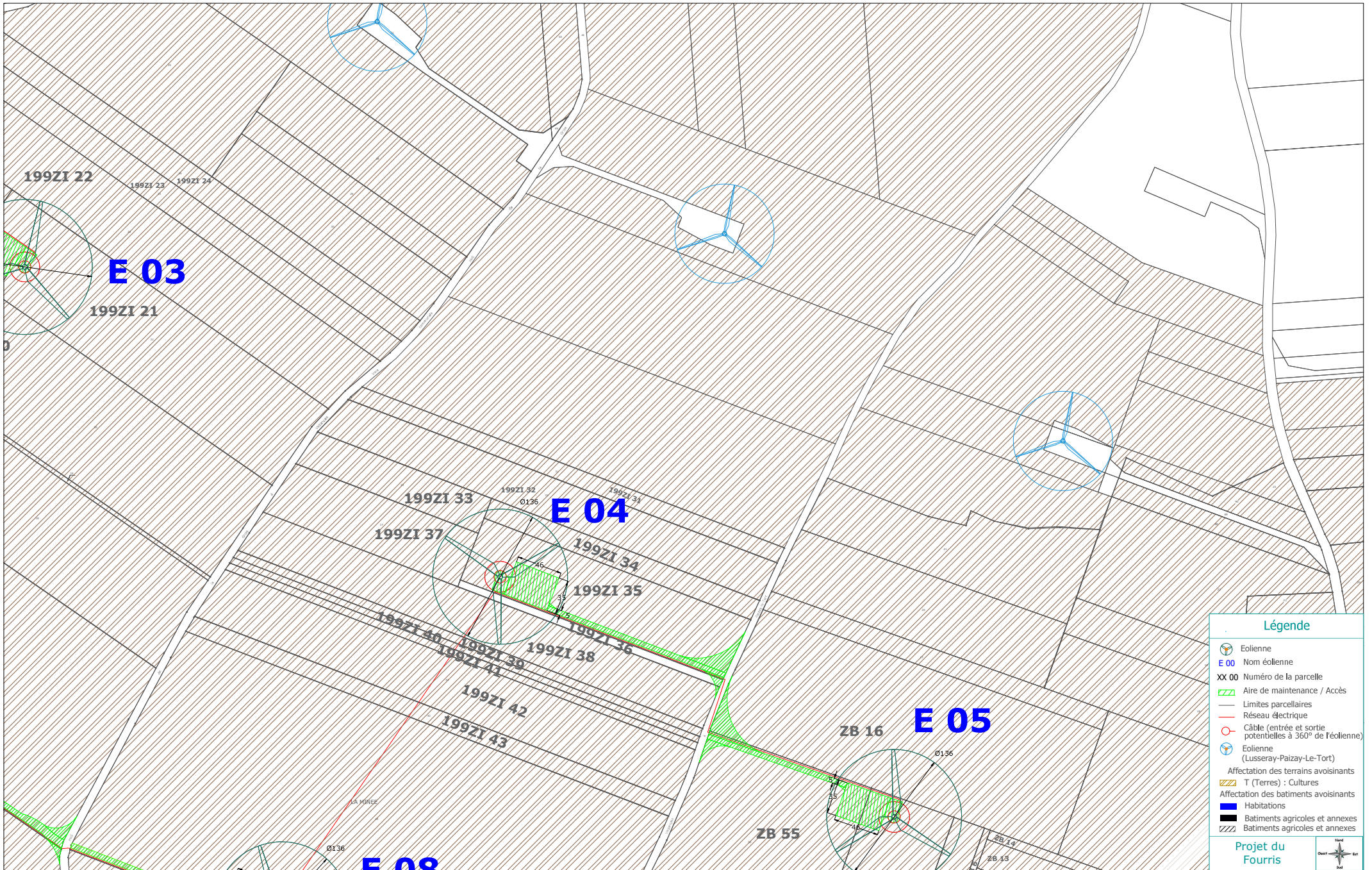
Projet du Fourris



OCTOBRE2020

FERME_ÉOLIENNE_DU_FOURRIS
 PLAN_D'ENSEMBLE_(AE5)
 ECHELLE:1/1000





Légende

- Eolienne
- E 00** Nom éolienne
- XX 00** Numéro de la parcelle
- Aire de maintenance / Accès
- Limites parcelaires
- Réseau électrique
- Câble (entrée et sortie potentielles à 360° de l'éolienne)
- Eolienne (Lusseray-Paizay-Le-Tort)
- Affectation des terrains avoisinants
- T (Terres) : Cultures
- Affectation des bâtiments avoisinants
- Habitations
- Bâtiments agricoles et annexes
- Bâtiments agricoles et annexes

Projet du Fourris



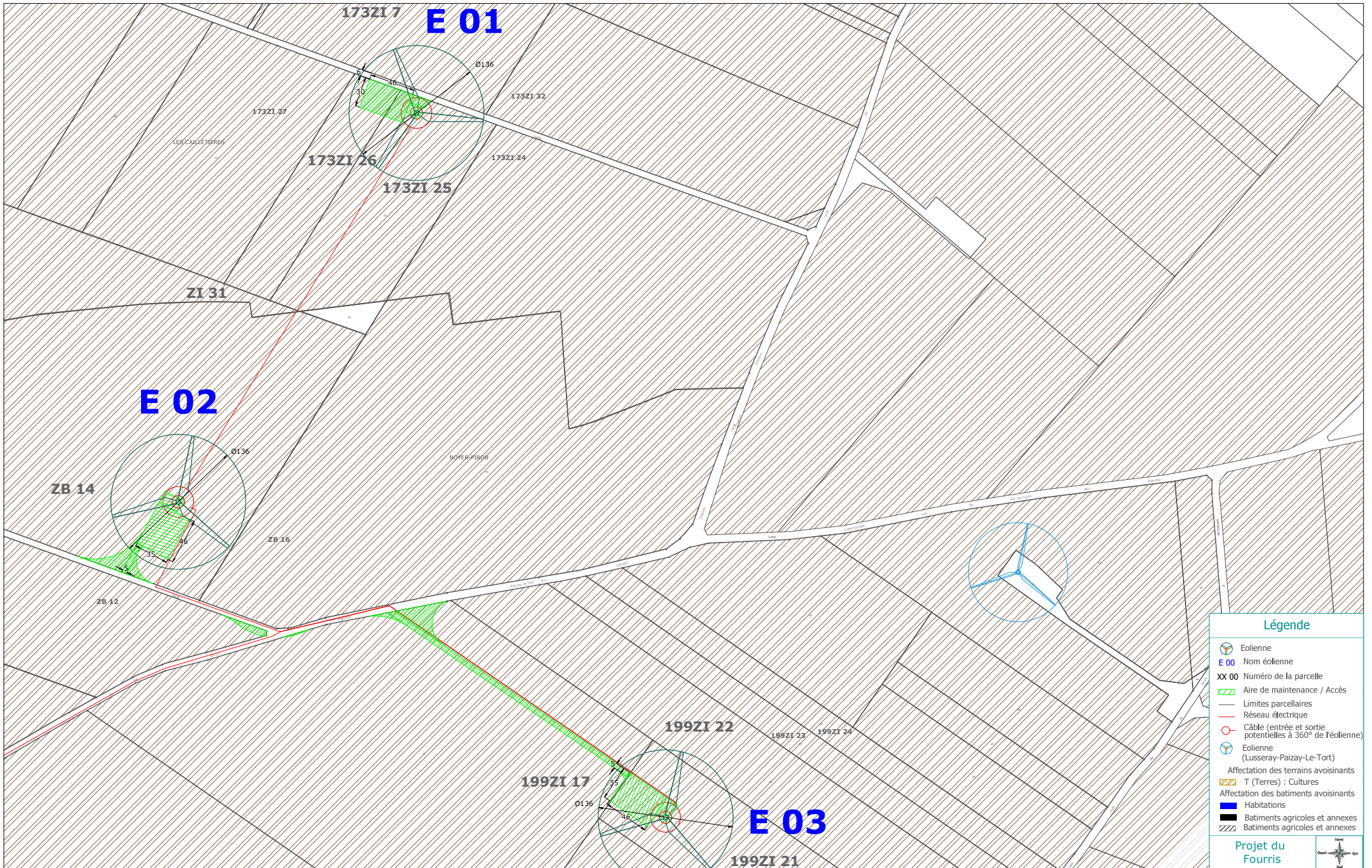
OCTOBRE2020

FERME_ÉOLIENNE_DU_FOURRIS

PLAN_D'ENSEMBLE_(AE5)

ECHELLE:1/1000





Légende

- Eolienne
- E 00** Nom éolienne
- XX 00** Numéro de la parcelle
- Aire de maintenance / Accès
- Limites parcellaires
- Réseau électrique
- Câble (entrée et sortie potentielles à 360° de l'éolienne)
- Eolienne (Lusseray-Paizay-Le-Tort)
- Affectation des terrains avoisinants
- T (Terres) : Cultures
- Affectation des bâtiments avoisinants
- Habitations
- Bâtiments agricoles et annexes
- Bâtiments agricoles et annexes

Projet du Fourris



OCTOBRE2020

FERME_ÉOLIENNE_DU_FOURRIS

PLAN_D'ENSEMBLE_(AE5)

ECHELLE:1/1000

