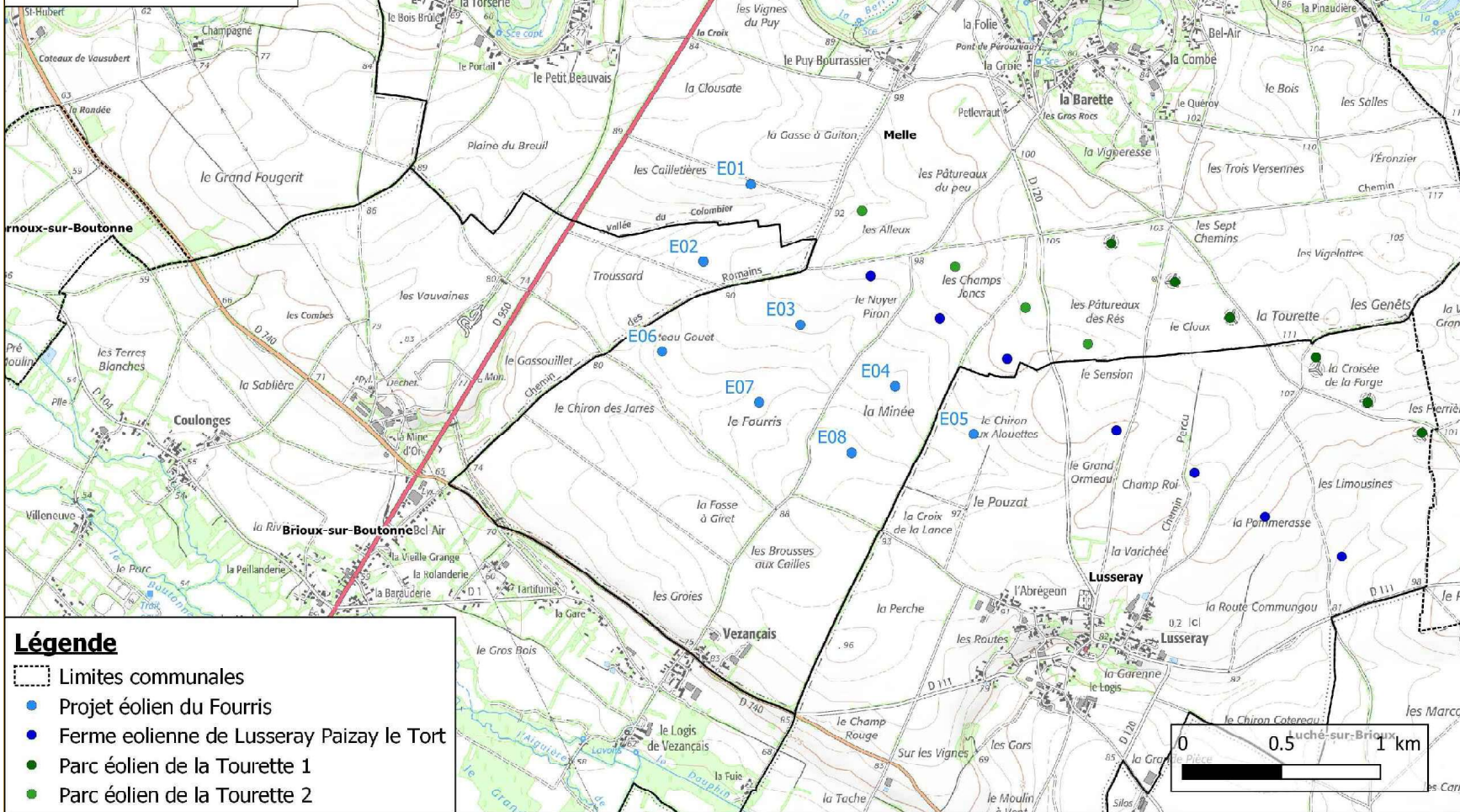




Ferme éolienne du Fourris

Carte de situation rapprochée



Légende

- Limites communales
- Projet éolien du Fourris
- Ferme éolienne de Lusseray Paizay le Tort
- Parc éolien de la Tourette 1
- Parc éolien de la Tourette 2



Octobre 2020

Ferme éolienne du Fourris

Plan de situation rapprochée

Planche n°2



Numéro Eolienne	Coordonnées en Lambert 93 (m)*		Coordonnées en WGS 84 (dd°mm'ss,s")**		Côte NGF au sol (m)*	Côte NGF en bout de pales (m)***
	X	Y	N	O		
E01	453 952	6 567 938	46°9'59.53" N	0°11'23.00" O	91	271
E02	453 712	6 567 546	46°9'46.52" N	0°11'33.45" O	89	269
E03	454 203	6 567 228	46°9'36.86" N	0°11'9.96" O	90	270
E04	454 682	6 566 916	46°9'27.38" N	0°10'47.05" O	89	269
E05	455 079	6 566 674	46°9'20.06" N	0°10'28.09" O	92	272
E06	453 503	6 567 091	46°9'31.50" N	0°11'42.33" O	83	263
E07	453 994	6 566 834	46°9'23.82" N	0°11'18.96" O	83	263
E08	454 462	6 566 581	46°9'16.24" N	0°10'56.67" O	92	272
PDL	453 386	6 567 190	46°9'34.56" N	0°11'47.97" O	83	-

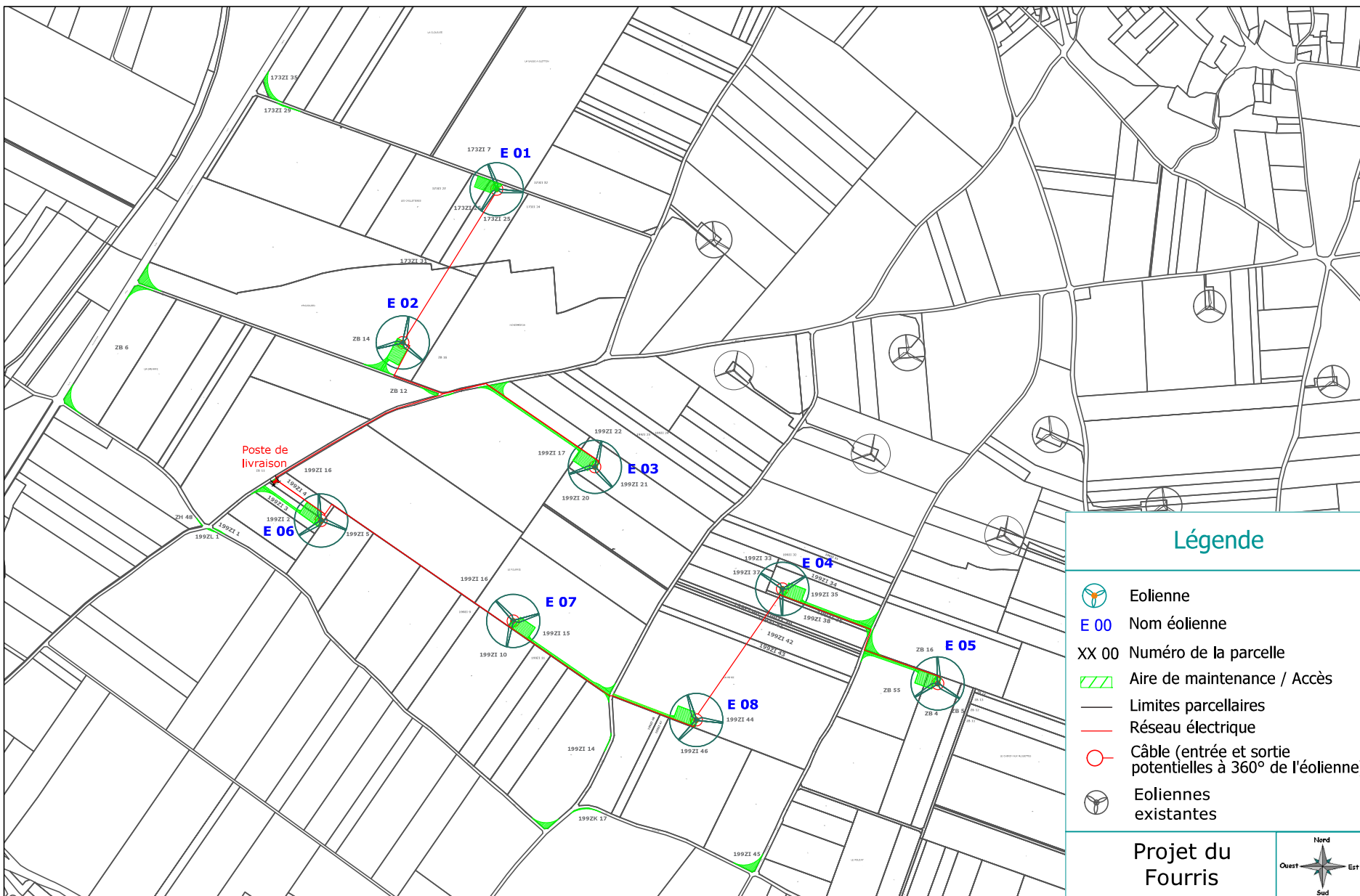
* Les coordonnées X, Y et Z ont été éditées par les géomètres experts du cabinet BRANLY LACAZE après repérage sur site (sans bornage contradictoire), et arrondies au mètre près.

** Les coordonnées en WGS84 sont converties à partir des coordonnées en Lambert 93 via geofree.fr, et arrondies au centième de seconde près







*** L'altitude en bout de pale est calculée à partir de l'altitude au sol arrondie au mètre près.



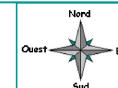
	Octobre 2020	Ferme éolienne du Fourris	
		Coordonnées des éoliennes et du poste de livraison	Tableau n°1

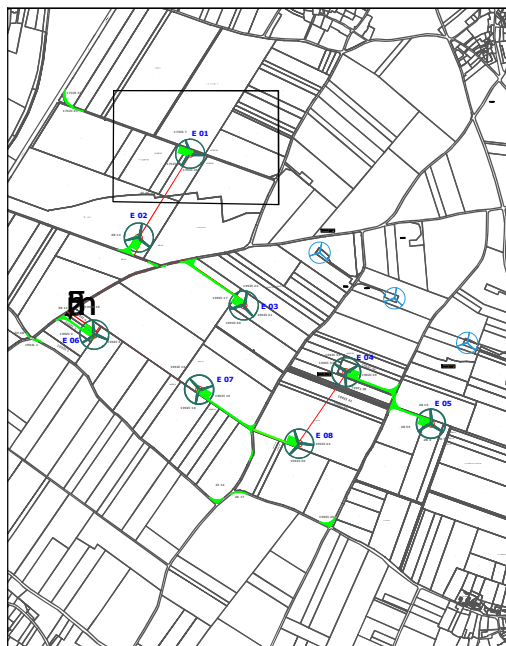


Légende

-  Eolienne
- E 00** Nom éolienne
- XX 00** Numéro de la parcelle
-  Aire de maintenance / Accès
-  Limites parcellaires
-  Réseau électrique
-  Câble (entrée et sortie potentielles à 360° de l'éolienne)
-  Eoliennes existantes

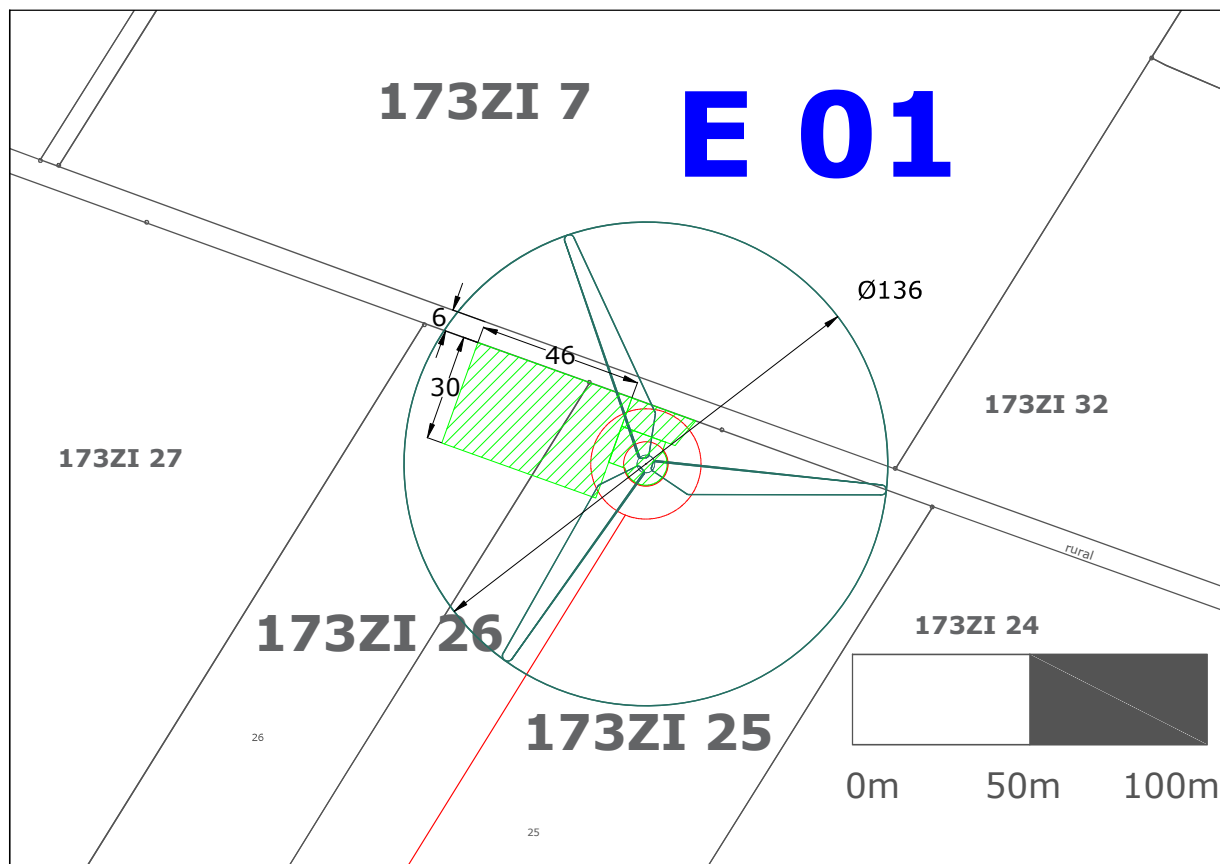
Projet du
Fourris





Lambert 93 (m)		WGS 84 (dd° mm'ss.s'')	
X :	453 952	O :	0°11'23.00" O
Y :	6 567 938	N :	46°9'59.53" N

Côte NGF au sol: 91 m
Côte NGF en bout de pales: 271 m

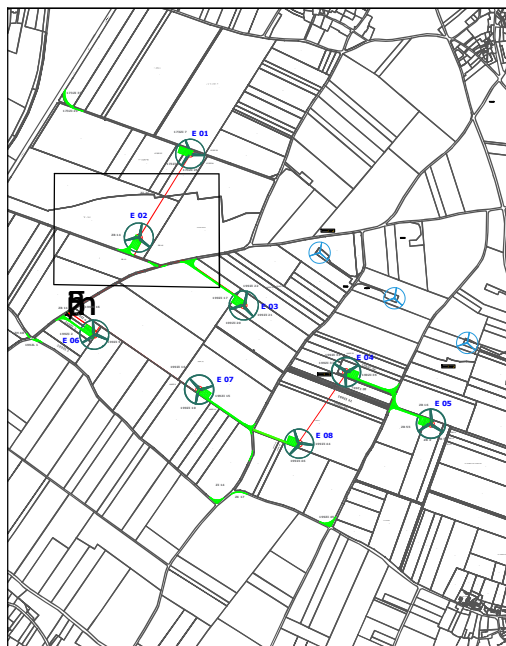


Légende

- Eolienne
- E 00** Nom éolienne
- XX 00** Numéro de la parcelle
- Aire de maintenance / Accès
- Limites parcellaires
- Réseau électrique
- Câble (entrée et sortie potentielles à 360° de l'éolienne)
- Eoliennes (Lusseray-Paizay-Le-Tort)

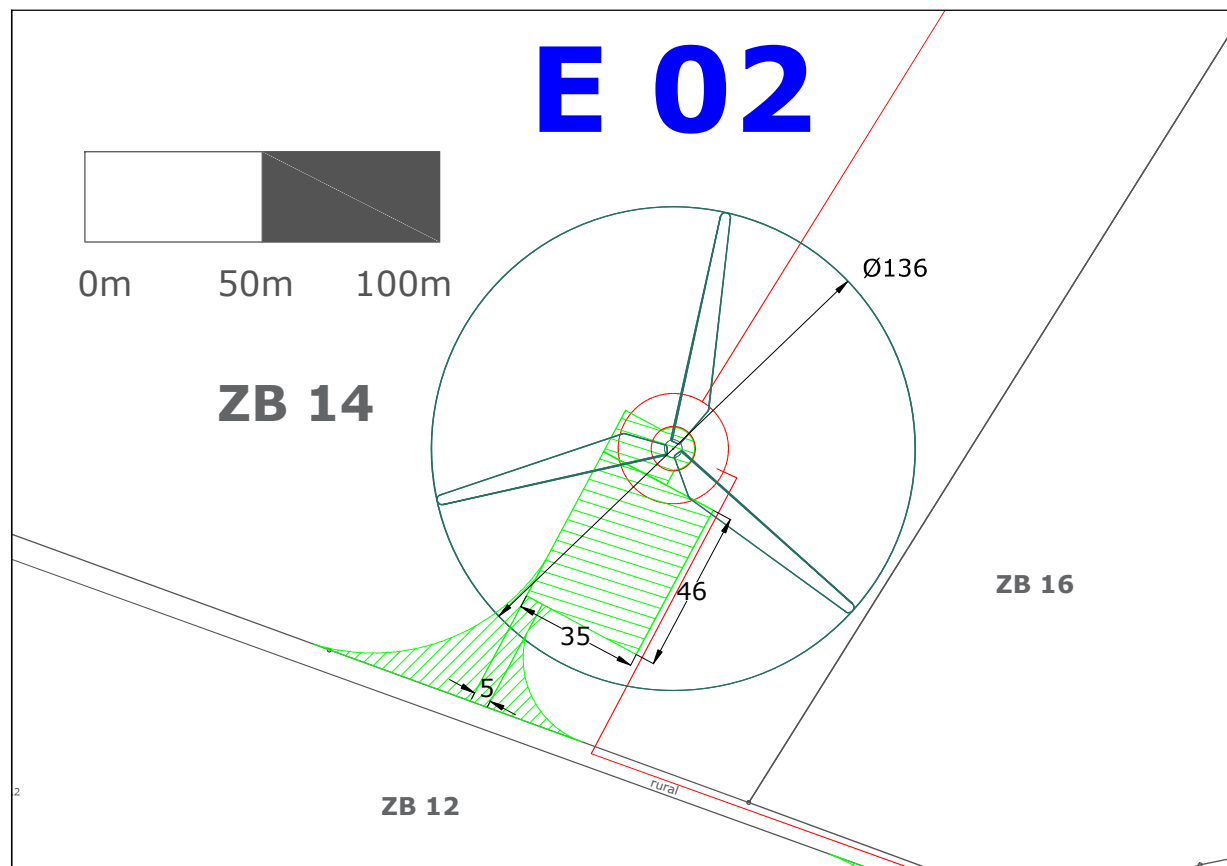
Projet du Fourris





Lambert 93 (m)		Coordonnées de l'éolienne E02		WGS 84 (dd° mm'ss.s'')	
X :	453 712	O :		0°11'33.45" O	
Y :	6 567 546	N :		46°9'46.52" N	

Côte NGF au sol: 89 m
Côte NGF en bout de pales: 269 m



Légende

- Eolienne
- E 00** Nom éolienne
- XX 00** Numéro de la parcelle
- Aire de maintenance / Accès
- Limites parcellaires
- Réseau électrique
- Câble (entrée et sortie potentielles à 360° de l'éolienne)
- Eoliennes (Lusseray-Paizay-Le-Tort)

Projet du Fourris

