






PROJET ÉOLIEN DE MAISONTIERS 2

-  Éolienne projetée
-  Aire immédiate : environ 2 km
-  Aire rapprochée : environ 9 km
-  Aire éloignée : environ 16 et 23 km

 Secteur sans visibilité théorique vers le projet éolien


Gradient de la sensibilité paysagère

-  Très faible
-  Faible
-  Modérée
-  Forte
-  Très forte

Nature de la sensibilité paysagère

-  Effet cumulé avec un autre parc éolien (PE) (Uniquement construit et accordé)
-  Perception depuis les axes de communication
-  Appréciation des unités paysagères (UP)
-  Perception depuis les secteurs panoramiques
-  Visibilité depuis un monument historique
-  Visibilité depuis un site patrimonial remarquable (SPR)
-  Perception depuis l'habitat
-  Covisibilité avec une silhouette de bourg ou un monument historique

Localisation des mesures

-  Identification et localisation de la mesure

