



Liberté • Égalité • Fraternité

RÉPUBLIQUE FRANÇAISE

Ministère chargé  
des installations classées  
pour la protection de  
l'environnement

# Annexe I : Demande d'enregistrement pour une ou plusieurs installation(s) classée(s) pour la protection de l'environnement

N°15679\*02

Articles L. 512-7 et suivants du code de l'environnement

La loi n° 78-17 du 6 janvier 1978 relative à l'informatique, aux fichiers et aux libertés s'applique aux données nominatives portées dans ce formulaire. Elle garantit un droit d'accès et de rectification pour ces données auprès du service destinataire.

## 1. Intitulé du projet

CONSTRUCTION D'UN POULAILLER DE 1500 M<sup>2</sup> POUR ELEVER DES POULETS ET DES DINDES

Courrier arrivé le

19 JUIN 2019

SCSI

## 2. Identification du demandeur (remplir le 2.1.a pour un particulier, remplir le 2.1.b pour une société)

2.1.a Personne physique (vous êtes un particulier) :

Madame

Monsieur

Nom, prénom

2.1.b Personne morale (vous représentez une société civile ou commerciale ou une collectivité territoriale) :

Dénomination ou  
raison sociale GAEC DES PEUPLIERS

N° SIRET 389 294 794 00018

Forme juridique GAEC

Qualité du  
signataire ASSOCIE DU GAEC DES PEUPLIERS

2.2 Coordonnées (adresse du domicile ou du siège social)

N° de téléphone 06 43 65 36 92

Adresse électronique patrick.portron79@orange.fr

N° voie

Type de voie

Nom de voie

Lieu-dit ou BP LE LAC

Code postal 79340

Commune LES FORGES

Si le demandeur réside à l'étranger

Pays

Province/Région

2.3 Personne habilitée à fournir les renseignements demandés sur la présente demande

Cochez la case si le demandeur n'est pas représenté

Madame

Monsieur

Nom, prénom PORTRON PATRICK

Société GAEC DES PEUPLIERS

Service

Fonction ASSOCIE DU GAEC

Adresse

N° voie

Type de voie

Nom de voie

Lieu-dit ou BP LE LAC

Code postal 79340

Commune LES FORGES

N° de téléphone

Adresse électronique

### 3. Informations générales sur l'installation projetée

#### 3.1 Adresse de l'installation

N° voie

Type de voie

Nom de la voie

Lieu-dit ou BP

Les Valettes

Code postal

Commune

#### 3.2 Emplacement de l'installation

L'installation est-elle implantée sur le territoire de plusieurs départements ?

Oui  Non

Si oui veuillez préciser les numéros des départements concernés :

L'installation est-elle implantée sur le territoire de plusieurs communes ?

Oui  Non

Si oui veuillez préciser le nom et le code postal de chaque commune concernée :

### 4. Informations sur le projet

#### 4.1 Description

Description de votre projet, incluant ses caractéristiques physiques y compris les éventuels travaux de démolition et de construction  
Construction d'un poulailler de 1500 m<sup>2</sup> destiné à l'élevage de poulets (33750 /bande) ou de dindes (11500/bande) dans le cadre de l'installation du fils de M.PORTRON.

Ce bâtiment avec une ossature en charpente métallique sera construit en panneaux sandwich isolés avec un parement en tôles laquées et une couverture en tôles avec une isolation en sous toiture. Le sol sera bétonné.

Des baies vitrées implantées dans chaque long pan apporteront un éclairage naturel un plus en terme de bien être animal. Le chauffage sera assuré par des canons réglables fonctionnant au gaz. La ventilation sera de type dynamique avec une extraction par des ventilateurs implantés dans le pignon opposé au sas .

L'alimentation sera distribuée par des chaines à assiettes et l'abreuvement s'effectuera par des rampes à pipettes pour réduire le gaspillage d'eau.

Les volailles seront élevées sur une litière à base de paille et de copeaux. Les déjections seront reprises par une société spécialisée dans la production d'amendements organiques normés.

Cette construction nécessitera un terrassement de la parcelle d'implantation mais n'entraînera pas de démolition de bâtiments ni de destructions de haies.

4.2 Votre projet est-il un :

Nouveau site

Site existant

4.3 Activité



5.1 Veuillez joindre un document permettant de justifier que votre installation fonctionnera en conformité avec les prescriptions générales édictées par arrêté ministériel.  
Des guides de justificatifs sont mis à votre disposition à l'adresse suivante : [http://www.ineris.fr/aida/consultation\\_document/10361](http://www.ineris.fr/aida/consultation_document/10361).

Attention, la justification de la conformité à l'arrêté ministériel de prescriptions générales peut exiger la production de pièces annexes (exemple : plan d'épandage).

Vous pouvez indiquer ces pièces dans le tableau à votre disposition en toute fin du présent formulaire, après le récapitulatif des pièces obligatoires.

5.2 Souhaitez-vous demander des aménagements aux prescriptions générales mentionnées ci-dessus ? Oui  Non

Si oui, veuillez fournir un document indiquant la nature, l'importance et la justification des aménagements demandés.  
**Le service instructeur sera attentif à l'ampleur des demandes d'aménagements et aux justifications apportées.**

## 6. Sensibilité environnementale en fonction de la localisation de votre projet

Ces informations sont demandées en application de l'article R. 512-46-3 du code de l'environnement. Afin de réunir les informations nécessaires pour remplir le tableau ci-dessous, vous pouvez vous rapprocher des services instructeurs, et vous référer notamment à l'outil de cartographie interactive CARMEN, disponible sur le site de chaque direction régionale. Le site Internet du ministère de l'environnement vous propose un regroupement de ces données environnementales par région, à l'adresse suivante : <https://www.ecologique-solidaire.gouv.fr/information-environnementale#e2>. Cette plateforme vous indiquera la définition de chacune des zones citées dans le formulaire. Vous pouvez également retrouver la cartographie d'une partie de ces informations sur le site de l'inventaire national du patrimoine naturel (<http://inpn.mnhn.fr/zone/sinp/espaces/viewer/>).

Le projet se situe-t-il :	Oui	Non	Si oui, lequel ou laquelle ?
Dans une zone naturelle d'intérêt écologique, faunistique et floristique de type I ou II (ZNIEFF) ?	<input type="checkbox"/>	<input checked="" type="checkbox"/>	
En zone de montagne ?	<input type="checkbox"/>	<input checked="" type="checkbox"/>	
Dans une zone couverte par un arrêté de protection biotope ?	<input type="checkbox"/>	<input checked="" type="checkbox"/>	
Sur le territoire d'une commune littorale ?	<input type="checkbox"/>	<input checked="" type="checkbox"/>	
Dans un parc national, un parc naturel marin, une réserve naturelle (nationale ou régionale), une zone de conservation halieutique ou un parc naturel régional ?	<input type="checkbox"/>	<input checked="" type="checkbox"/>	
Sur un territoire couvert par un plan de prévention du bruit, arrêté ou le cas échéant, en cours d'élaboration ?	<input type="checkbox"/>	<input checked="" type="checkbox"/>	
Dans un bien inscrit au patrimoine mondiale ou sa zone tampon, un monument historique ou ses abords ou un site patrimonial remarquable ?	<input type="checkbox"/>	<input checked="" type="checkbox"/>	
Dans une zone humide ayant fait l'objet d'une délimitation ?	<input type="checkbox"/>	<input checked="" type="checkbox"/>	

Dans une commune couverte par un plan de prévention des risques naturels prévisibles (PPRN) ou par un plan de prévention des risques technologiques (PPRT) ? Si oui, est-il prescrit ou approuvé ?	<input type="checkbox"/>	<input checked="" type="checkbox"/>	
Dans un site ou sur des sols pollués ? [Site répertorié dans l'inventaire BASOL]	<input type="checkbox"/>	<input checked="" type="checkbox"/>	
Dans une zone de répartition des eaux ? [R.211-71 du code de l'environnement]	<input type="checkbox"/>	<input checked="" type="checkbox"/>	
Dans un périmètre de protection rapprochée d'un captage d'eau destiné à la consommation humaine ou d'eau minérale naturelle?	<input type="checkbox"/>	<input checked="" type="checkbox"/>	
Dans un site inscrit ?	<input type="checkbox"/>	<input checked="" type="checkbox"/>	
<b>Le projet se situe-t-il, dans ou à proximité :</b>	<b>Oui</b>	<b>Non</b>	<b>Si oui, lequel et à quelle distance ?</b>
D'un site Natura 2000 ?	<input type="checkbox"/>	<input checked="" type="checkbox"/>	
D'un site classé ?	<input type="checkbox"/>	<input checked="" type="checkbox"/>	

### 7. Effets notables que le projet est susceptible d'avoir sur l'environnement et la santé humaine

Ces informations sont demandées en application de l'article R. 512-46-3 du code de l'environnement.

7.1 Incidence potentielle de l'installation		Oui	Non	NC <sup>1</sup>	Si oui, décrire la nature et l'importance de l'effet (appréciation sommaire de l'incidence potentielle)
<b>Ressources</b>	Engendre-t-il des prélèvements en eau ? Si oui, dans quel milieu ?	<input type="checkbox"/>	<input checked="" type="checkbox"/>	<input type="checkbox"/>	
	Impliquera-t-il des drainages / ou des modifications prévisibles des masses d'eau souterraines ?	<input type="checkbox"/>	<input checked="" type="checkbox"/>	<input type="checkbox"/>	

1

Non concerné

	Est-il excédentaire en matériaux ?	<input type="checkbox"/>	<input checked="" type="checkbox"/>	<input type="checkbox"/>	
	Est-il déficitaire en matériaux ? Si oui, utilise-t-il les ressources naturelles du sol ou du sous-sol ?	<input checked="" type="checkbox"/>	<input type="checkbox"/>	<input type="checkbox"/>	Pierres ramassées dans les champs qui seront utilisées pour le terrassement
<b>Milieu naturel</b>	Est-il susceptible d'entraîner des perturbations, des dégradations, des destructions de la biodiversité existante : faune, flore, habitats, continuités écologiques ?	<input type="checkbox"/>	<input checked="" type="checkbox"/>	<input type="checkbox"/>	
	Si le projet est situé dans ou à proximité d'un site Natura 2000, est-il susceptible d'avoir un impact sur un habitat / une espèce inscrit(e) au Formulaire Standard de Données du site ?	<input type="checkbox"/>	<input type="checkbox"/>	<input checked="" type="checkbox"/>	
	Est-il susceptible d'avoir des incidences sur les autres zones à sensibilité particulière énumérées au 6 du présent formulaire ?	<input type="checkbox"/>	<input checked="" type="checkbox"/>	<input type="checkbox"/>	
	Engendre-t-il la consommation d'espaces naturels, agricoles, forestiers, maritimes ?	<input checked="" type="checkbox"/>	<input type="checkbox"/>	<input type="checkbox"/>	Surface d'emprise au sol du bâtiment, de ses abords et accès soit 6000m <sup>2</sup> environ.
<b>Risques</b>	Est-il concerné par des risques technologiques ?	<input type="checkbox"/>	<input checked="" type="checkbox"/>	<input type="checkbox"/>	
	Est-il concerné par des risques naturels ?	<input checked="" type="checkbox"/>	<input type="checkbox"/>	<input type="checkbox"/>	Tempêtes

	Engendre-t-il des risques sanitaires ?	<input checked="" type="checkbox"/>	<input type="checkbox"/>	<input type="checkbox"/>	Comme pour tous les élevages avicoles risques de salmonelles, de grippe aviaire, de botulisme.... qui peuvent occasionnellement concerner quelques lots de volailles
	Est-il concerné par des risques sanitaires ?	<input checked="" type="checkbox"/>	<input type="checkbox"/>	<input type="checkbox"/>	
<b>Nuisances</b>	Engendre-t-il des déplacements/des trafics ?	<input checked="" type="checkbox"/>	<input type="checkbox"/>	<input type="checkbox"/>	Livraisons de poussins, d'aliments, de gaz, de litières. Enlèvements des volailles pour l'abattoir, des déjections.
	Est-il source de bruit ?	<input checked="" type="checkbox"/>	<input type="checkbox"/>	<input type="checkbox"/>	Bruits générés par les livraisons et les enlèvements. Bruits liés à la ventilation du poulailler.
	Est-il concerné par des nuisances sonores ?	<input type="checkbox"/>	<input checked="" type="checkbox"/>	<input type="checkbox"/>	
	Engendre-t-il des odeurs ?	<input checked="" type="checkbox"/>	<input type="checkbox"/>	<input type="checkbox"/>	Odeurs liées à l'évacuation de l'air vicié du poulailler et lors de l'enlèvement des déjections.
	Est-il concerné par des nuisances olfactives ?	<input type="checkbox"/>	<input checked="" type="checkbox"/>	<input type="checkbox"/>	
	Engendre-t-il des vibrations ?	<input type="checkbox"/>	<input checked="" type="checkbox"/>	<input type="checkbox"/>	
Est-il concerné par des vibrations ?	<input type="checkbox"/>	<input checked="" type="checkbox"/>	<input type="checkbox"/>		
	Engendre-t-il des émissions lumineuses ?	<input type="checkbox"/>	<input checked="" type="checkbox"/>	<input type="checkbox"/>	
	Est-il concerné par des émissions lumineuses ?	<input type="checkbox"/>	<input checked="" type="checkbox"/>	<input type="checkbox"/>	
<b>Emissions</b>	Engendre-t-il des rejets dans l'air ?	<input checked="" type="checkbox"/>	<input type="checkbox"/>	<input type="checkbox"/>	Rejet d'NH3 et de poussières lors de l'évacuation de l'air vicié.
	Engendre-t-il des rejets liquides ? Si oui, dans quel milieu ?	<input checked="" type="checkbox"/>	<input type="checkbox"/>	<input type="checkbox"/>	Rejet des eaux de lavage du poulailler et du lavabo du sas qui seront collectés dans une fosse étanche.
	Engendre-t-il des d'effluents ?	<input checked="" type="checkbox"/>	<input type="checkbox"/>	<input type="checkbox"/>	Litière sèche à raison de 270 T/an qui seront reprises par une entreprise spécialisée dans la production d'amendements organiques.
<b>Déchets</b>	Engendre-t-il la production de déchets non dangereux, inertes, dangereux ?	<input checked="" type="checkbox"/>	<input type="checkbox"/>	<input type="checkbox"/>	Cartons d'emballage, bidons de désinfectants et de traitements de soins. Les cadavres d'animaux seront stockés dans un congélateur avant leur reprise par l'équarrissage.



Patrimoine/ Cadre de vie/ Population	Est-il susceptible de porter atteinte au patrimoine architectural, culturel, archéologique et paysager ?	<input type="checkbox"/>	<input checked="" type="checkbox"/>	<input type="checkbox"/>	
	Engendre-t-il des modifications sur les activités humaines (agriculture, sylviculture, urbanisme, aménagements) notamment l'usage des sols ?	<input type="checkbox"/>	<input checked="" type="checkbox"/>	<input checked="" type="checkbox"/>	

### 7.2 Cumul avec d'autres activités

Les incidences de l'installation, identifiées au 7.1, sont-elles susceptibles d'être cumulées avec d'autres activités existantes ou autorisées ?

Oui  Non

Si oui, décrivez lesquelles :

### 7.3 Incidence transfrontalière

Les incidences de l'installation, identifiées au 7.1, sont-elles susceptibles d'avoir des effets de nature transfrontalière ?

Oui  Non

Si oui, décrivez lesquels :

### 7.4 Mesures d'évitement et de réduction

Description, le cas échéant, des mesures et des caractéristiques du projet destinées à éviter ou réduire les effets négatifs notables du projet sur l'environnement ou la santé humaine (pour plus de précision, il vous est possible de joindre une annexe traitant de ces éléments) :

Régulation de la ventilation pour réduire la production de NN3 et maintenir une bonne ambiance dans le bâtiment afin de réduire les problèmes sanitaires.

Mise en oeuvre des mesures de biosécurité dans le cadre de la prévention de la grippe aviaire.

## 8. Usage futur

Pour les sites nouveaux, veuillez indiquer votre proposition sur le type d'usage futur du site lorsque l'installation sera mise à l'arrêt définitif, accompagné de l'avis du propriétaire le cas échéant, ainsi que celui du maire ou du président de l'établissement public de coopération intercommunale compétent en matière d'urbanisme [5° de l'article R.512-46-4 du code de l'environnement].

En cas de mise à l'arrêt du site la cuve de stockage du gaz ainsi que les silos d'aliments seront enlevés.

Le bâtiment sera alors reconverti en hangar de stockage pour du matériel notamment.


9. Commentaires libres


10. Engagement du demandeur


A LES FORGES

Le 17/05/2019

Signature du demandeur

  
PORTRON  
Patrick.

Portron Pauline  


Portron Kevin  


# Bordereau récapitulatif des pièces à joindre à la demande d'enregistrement

Vous devez fournir le dossier complet en trois exemplaires, augmentés du nombre de communes dont l'avis est requis en application de l'article R. 512-46-11. Chaque dossier est constitué d'un exemplaire du formulaire de demande accompagné des pièces nécessaires à l'instruction de votre enregistrement, parmi celles énumérées ci-dessous.

## 1) Pièces obligatoires pour tous les dossiers :

Pièces	
<b>P.J. n°1.</b> - Une carte au 1/25 000 ou, à défaut, au 1/50 000 sur laquelle sera indiqué l'emplacement de l'installation projetée [1° de l'art. R. 512-46-4 du code de l'environnement]	<input checked="" type="checkbox"/>
<b>P.J. n°2.</b> - Un plan à l'échelle de 1/2 500 au minimum des abords de l'installation jusqu'à une distance qui est au moins égale à 100 mètres. Lorsque des distances d'éloignement sont prévues dans l'arrêté de prescriptions générales prévu à l'article L. 512-7, le plan au 1/2 500 doit couvrir ces distances augmentées de 100 mètres [2° de l'art. R. 512-46-4 du code de l'environnement]	<input checked="" type="checkbox"/>
<b>P.J. n°3.</b> - Un plan d'ensemble à l'échelle de 1/200 au minimum indiquant les dispositions projetées de l'installation ainsi que, jusqu'à 35 mètres au moins de celle-ci, l'affectation des constructions et terrains avoisinants ainsi que le tracé de tous les réseaux enterrés existants, les canaux, plans d'eau et cours d'eau [3° de l'art. R. 512-46-4 du code de l'environnement]	<input checked="" type="checkbox"/>
Requête pour une échelle plus réduite <input checked="" type="checkbox"/> :	<input checked="" type="checkbox"/>
En cochant cette case, je demande l'autorisation de joindre à la présente demande d'enregistrement des plans de masse à une échelle inférieure au 1/200 [titre 1er du livre V du code de l'environnement]	
<b>P.J. n°4.</b> - Un document permettant au préfet d'apprécier la compatibilité des activités projetées avec l'affectation des sols prévue pour les secteurs délimités par le plan d'occupation des sols, le plan local d'urbanisme ou la carte communale [4° de l'art. R. 512-46-4 du code de l'environnement]	<input checked="" type="checkbox"/>
<b>P.J. n°5.</b> - Une description de vos capacités techniques et financières [7° de l'art. R. 512-46-4 du code de l'environnement]	<input checked="" type="checkbox"/>
<b>P.J. n°6.</b> - Un document justifiant du respect des prescriptions générales édictées par le ministre chargé des installations classées applicables à l'installation. Ce document présente notamment les mesures retenues et les performances attendues par le demandeur pour garantir le respect de ces prescriptions [8° de l'art. R. 512-46-4 du code de l'environnement]	<input checked="" type="checkbox"/>
Pour les installations d'élevage, se référer au point 5 de la notice explicative.	

## 2) Pièces à joindre selon la nature ou l'emplacement du projet :

Pièces	
<b>Si vous sollicitez des aménagements aux prescriptions générales mentionnés à l'article L. 512-7 applicables à l'installation :</b>	
<b>P.J. n°7.</b> - Un document indiquant la nature, l'importance et la justification des aménagements demandés [Art. R. 512-46-5 du code de l'environnement].	<input type="checkbox"/>
<b>Si votre projet se situe sur un site nouveau :</b>	
<b>P.J. n°8.</b> - L'avis du propriétaire, si vous n'êtes pas propriétaire du terrain, sur l'état dans lequel devra être remis le site lors de l'arrêt définitif de l'installation [1° du I de l'art. 4 du décret n° 2014-450 et le 7° du I de l'art. R. 512-6 du code de l'environnement]. Cet avis est réputé émis si les personnes consultées ne se sont pas prononcées dans un délai de quarante-cinq jours suivant leur saisine par le demandeur.	<input type="checkbox"/>
<b>P.J. n°9.</b> - L'avis du maire ou du président de l'établissement public de coopération intercommunale compétent en matière d'urbanisme, sur l'état dans lequel devra être remis le site lors de l'arrêt définitif de l'installation [1° du I de l'art. 4 du décret n° 2014-450 et le 7° du I de l'art. R. 512-6 du code de l'environnement]. Cet avis est réputé émis si les personnes consultées ne se sont pas prononcées dans un délai de quarante-cinq jours suivant leur saisine par le demandeur.	<input checked="" type="checkbox"/>
<b>Si l'implantation de l'installation nécessite l'obtention d'un permis de construire :</b>	
<b>P.J. n°10.</b> - La justification du dépôt de la demande de permis de construire [1° de l'art. R. 512-46-6 du code de l'environnement]. Cette justification peut être fournie dans un délai de 10 jours après la présentation de la demande d'enregistrement.	<input checked="" type="checkbox"/>
<b>Si l'implantation de l'installation nécessite l'obtention d'une autorisation de défrichement :</b>	
<b>P.J. n°11.</b> - La justification du dépôt de la demande d'autorisation de défrichement [2° de l'art. R. 512-46-6 du code de l'environnement]. Cette justification peut être fournie dans un délai de 10 jours après la présentation de la demande d'enregistrement.	<input type="checkbox"/>
<b>Si l'emplacement ou la nature du projet sont visés par un plan, schéma ou programme figurant parmi la liste suivante :</b>	
<b>P.J. n°12.</b> - Les éléments permettant au préfet d'apprécier, s'il y a lieu, la compatibilité du projet avec les plans, schémas et programmes suivants : [9° de l'art. R. 512-46-4 du code de l'environnement]	<input type="checkbox"/>
- le schéma directeur d'aménagement et de gestion des eaux (SDAGE) prévu par les articles L. 212-1 et L. 212-2 du code de l'environnement	<input type="checkbox"/>

- le schéma d'aménagement et de gestion des eaux (SAGE) prévu par les articles L. 212-3 à L. 212-6 du code de l'environnement	<input type="checkbox"/>
- le schéma régional des carrières prévu à l'article L. 515-3	<input type="checkbox"/>
- le plan national de prévention des déchets prévu par l'article L. 541-11 du code de l'environnement	<input type="checkbox"/>
- le plan national de prévention et de gestion de certaines catégories de déchets prévu par l'article L. 541-11-1 du code de l'environnement	<input type="checkbox"/>
- le plan régional de prévention et de gestion des déchets prévu par l'article L. 541-13 du code de l'environnement	<input type="checkbox"/>
- le programme d'actions national pour la protection des eaux contre la pollution par les nitrates d'origine agricole prévu par le IV de l'article R. 211-80 du code de l'environnement	<input type="checkbox"/>
- le programme d'actions régional pour la protection des eaux contre la pollution par les nitrates d'origine agricole prévu par le IV de l'article R. 211-80 du code de l'environnement	<input type="checkbox"/>
<b>Si votre projet nécessite une évaluation des incidences Natura 2000 :</b>	
<b>P.J. n°13.</b> - L'évaluation des incidences Natura 2000 [article 1° du I de l'art. R. 414-19 du code de l'environnement]. Cette évaluation est proportionnée à l'importance du projet et aux enjeux de conservation des habitats et des espèces en présence [Art. R. 414-23 du code de l'environnement].	<input type="checkbox"/>
<b>P.J. n°13.1.</b> - Une description du projet accompagnée d'une carte permettant de localiser l'espace terrestre ou marin sur lequel il peut avoir des effets et les sites Natura 2000 susceptibles d'être concernés par ces effets ; lorsque le projet est à réaliser dans le périmètre d'un site Natura 2000, un plan de situation détaillé est fourni ; [1° du I de l'art. R. 414-23 du code de l'environnement]	<input type="checkbox"/>
<b>P.J. n°13.2.</b> Un exposé sommaire des raisons pour lesquelles le projet est ou non susceptible d'avoir une incidence sur un ou plusieurs sites Natura 2000 [2° du I de l'art. R. 414-23 du code de l'environnement]. Dans l'affirmative, cet exposé précise la liste des sites Natura 2000 susceptibles d'être affectés, compte tenu de la nature et de l'importance du projet, de sa localisation dans un site Natura 2000 ou de la distance qui le sépare du ou des sites Natura 2000, de la topographie, de l'hydrographie, du fonctionnement des écosystèmes, des caractéristiques du ou des sites Natura 2000 et de leurs objectifs de conservation [2° du I de l'art. R. 414-23 du code de l'environnement].	<input type="checkbox"/>
<b>P.J. n°13.3.</b> Dans l'hypothèse où un ou plusieurs sites Natura 2000 sont susceptibles d'être affectés, le dossier comprend également une analyse des effets temporaires ou permanents, directs ou indirects, que le projet peut avoir, individuellement ou en raison de ses effets cumulés avec d'autres projets dont vous êtes responsable, sur l'état de conservation des habitats naturels et des espèces qui ont justifié la désignation du ou des sites [II de l'art. R. 414-23 du code de l'environnement].	<input type="checkbox"/>
<b>P.J. n°13.4.</b> S'il résulte de l'analyse mentionnée au 13.3 que le projet peut avoir des effets significatifs dommageables, pendant ou après sa réalisation, sur l'état de conservation des habitats naturels et des espèces qui ont justifié la désignation du ou des sites, le dossier comprend un exposé des mesures qui seront prises pour supprimer ou réduire ces effets dommageables [III de l'art. R. 414-23 du code de l'environnement].	<input type="checkbox"/>
<b>P.J. n°13.5.</b> Lorsque, malgré les mesures prévues en 13.4, des effets significatifs dommageables subsistent sur l'état de conservation des habitats naturels et des espèces qui ont justifié la désignation du ou des sites, le dossier d'évaluation expose, en outre : [IV de l'art. R. 414-23 du code de l'environnement] :	<input type="checkbox"/>
- <b>P.J. n°13.5.1</b> La description des solutions alternatives envisageables, les raisons pour lesquelles il n'existe pas d'autre solution que celle retenue et les éléments qui permettent de justifier la réalisation du projet, dans les conditions prévues aux VII et VIII de l'article L. 414-4 du code de l'environnement ; [1° du IV de l'art. R. 414-23 du code de l'environnement]	<input type="checkbox"/>
- <b>P.J. n°13.5.2</b> La description des mesures envisagées pour compenser les effets dommageables que les mesures prévues au 13.4 ci-dessus ne peuvent supprimer. Les mesures compensatoires permettent une compensation efficace et proportionnée au regard de l'atteinte portée aux objectifs de conservation du ou des sites Natura 2000 concernés et du maintien de la cohérence globale du réseau Natura 2000. Ces mesures compensatoires sont mises en place selon un calendrier permettant d'assurer une continuité dans les capacités du réseau Natura 2000 à assurer la conservation des habitats naturels et des espèces. Lorsque ces mesures compensatoires sont fractionnées dans le temps et dans l'espace, elles résultent d'une approche d'ensemble, permettant d'assurer cette continuité ; [2° du IV de l'art. R. 414-23 du code de l'environnement]	<input type="checkbox"/>
- <b>P.J. n°13.5.3</b> L'estimation des dépenses correspondantes et les modalités de prise en charge des mesures compensatoires, qui sont assumées par vous [3° du IV de l'art. R. 414-23 du code de l'environnement].	<input type="checkbox"/>
<b>Si votre projet concerne les installations qui relèvent des dispositions des articles L. 229-5 et 229-6 :</b>	
<b>P.J. n°14.</b> - La description : - Des matières premières, combustibles et auxiliaires susceptibles d'émettre du gaz à effet de serre ; - Des différentes sources d'émissions de gaz à effet de serre de l'installation ; - Des mesures prises pour quantifier les émissions de gaz à effet de serre grâce à un plan de surveillance qui réponde aux exigences du règlement pris en application de la directive 2003/87/CE du Parlement européen et du Conseil du 13 octobre 2003 établissant un système d'échange de quotas d'émission de gaz à effet de serre. Ce plan peut être actualisé par l'exploitant dans les conditions prévues par ce même règlement sans avoir à modifier son enregistrement. [10° de l'art. R. 512-46-4 du code de l'environnement]	<input type="checkbox"/>
<b>P.J. n°15.</b> Un résumé non technique des informations mentionnées dans la pièce jointe n°14 [10° de l'art. R. 512-46-4 du code de l'environnement]	<input type="checkbox"/>



