


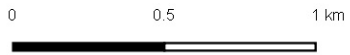
# Voies communales et intercommunales de Niort

## Zones exposées au bruit - carte de "type a" - Ln



Echelle : 1/25000

Format d'impression : A3



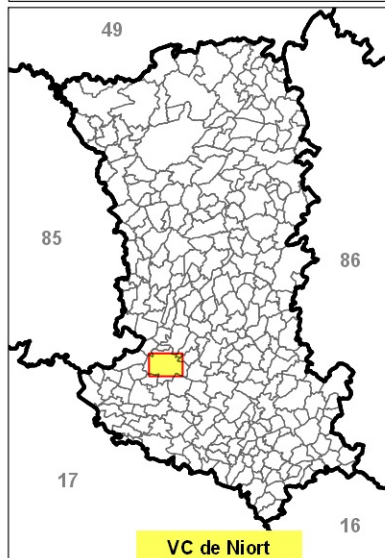
### Niveau de bruit - Ln

Norme NFS31130

- 50 à 55 dB(A)
- 55 à 60 dB(A)
- 60 à 65 dB(A)
- 65 à 70 dB(A)
- Supérieur à 70 dB(A)

Le Ln ou Level night est le niveau d'exposition au bruit moyenné pendant une nuit type de huit heures (22h-6h).

Ces cartes sont une représentation macroscopique de la situation acoustique aux abords des voies. Elles ne peuvent être utilisées pour déterminer des niveaux sonores en façade de bâtiments



Sources :

- Fond de plan SCAN 25® -> IGN
- Données cbs -> VINCI pour Autoroutes
- > CEREMA pour RN, RD et Voies communales

Réalisation DDT 79  
 Qgs version 2.16.3  
 Date : 6 / 4 / 2018  
 Projet : atlas\_cbs\_infra\_a\_in\_079

