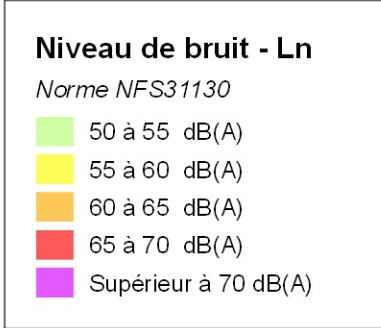



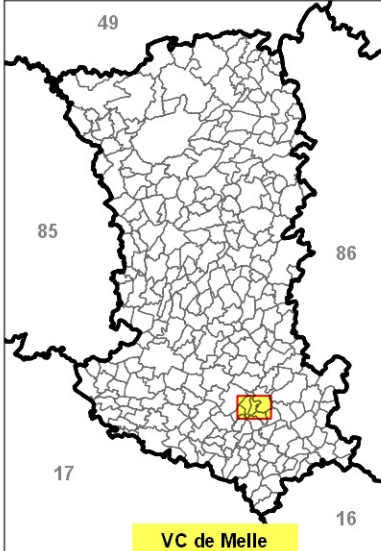
Voies communales de Melle

Zones exposées au bruit - carte de "type a" - Ln



Le Ln ou Level night est le niveau d'exposition au bruit moyenné pendant une nuit type de huit heures (22h-6h).

Ces cartes sont une représentation macroscopique de la situation acoustique aux abords des voies. Elles ne peuvent être utilisées pour déterminer des niveaux sonores en façade de bâtiments



Sources :
- Fond de plan SCAN 25® → IGN
- Données cbs → VINCI pour Autoroutes
→ CEREMA pour RN, RD et Voies communales

Réalisation DDT 79
Qgs version 2.16.3
Date : 6 / 4 / 2018
Projet : atlas_cbs_infra_a_in_079

