

Figure 13 : Illustrations du sondage 18
(Source : NCA environnement)

Ce sondage n'est pas caractéristique d'une zone humide (GEPPA I).

Sondage 19

Coordonnées (Lambert 93) : 463498.8 ; 6575406.3

Il a été réalisé dans une parcelle cultivée, récemment désherbée. L'argile rouge est atteinte à 50 cm. Un refus à 70 cm est constaté sur éléments grossiers siliceux.




Figure 14 : Illustrations du sondage 19
(Source : NCA environnement)

Ce sondage n'est pas caractéristique d'une zone humide (GEPPA I).

Sondage 22

Coordonnées (Lambert 93) : 463466.7 ; 6575353.5

Il a été réalisé dans une parcelle cultivée. L'argile rouge est atteinte à 50 cm. Un refus à 70 cm est constaté sur éléments grossiers siliceux.

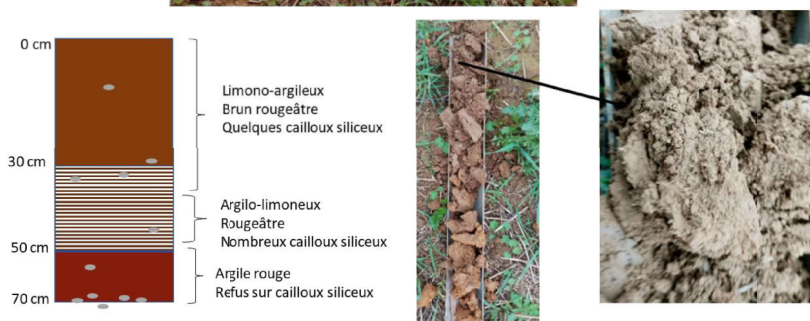


Figure 15 : Illustrations du sondage 22
(Source : NCA environnement)

Ce sondage n'est pas caractéristique d'une zone humide (GEPPA I).

Sondage 23

Coordonnées (Lambert 93) : 463535.5 ; 6575350.1

Il a été réalisé dans une parcelle cultivée, récemment désherbée. L'argile rouge est atteinte à 50 cm. Un refus à 60 cm est constaté sur éléments grossiers siliceux.

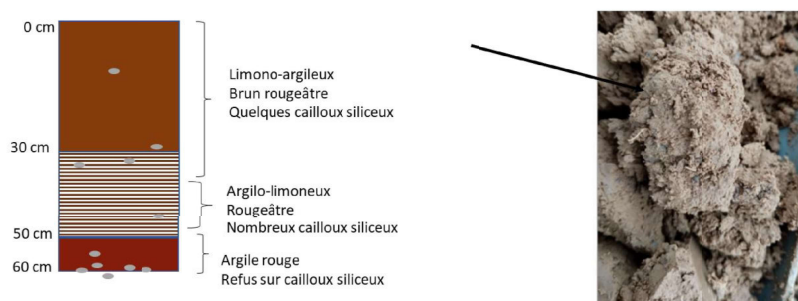


Figure 16 : Illustrations du sondage 23
(Source : NCA environnement)

Ce sondage n'est pas caractéristique d'une zone humide (GEPPA I).

Sondage 24

Coordonnées (Lambert 93) : 463501.7 ; 6575286.7

Il a été réalisé dans une parcelle cultivée. L'argile rouge est atteinte à 40 cm. Un refus à 70 cm est constaté sur éléments grossiers siliceux.